

Región Arequipa: Nacidos vivos, registrados en los Municipios - 2007

III NACIDOS VIVOS A NIVEL DISTRITAL

01. Número de nacidos por :

Pags.

1.01 Nacimiento del niño y registro del niño, (Dist. de Región)	45	46
1.02 Residencia y Nacimiento de la madre, (Dist. de Región)	47	48
1.03 Nacimiento y registro del niño, Prov. Arequipa		49
1.04 Residencia y nacimiento de la madre, Prov. Arequipa		50
1.05 Nac.y Reg. del niño, Resid. y Nac. Madre, Prov. Caylloma		51
1.06 Nac.y Reg. del niño, Resid. y Nac. Madre, Prov. Camaná		52
1.07 Nac.y Reg. del niño, Resid. y Nac. Madre, Prov. Caravelí	53	54
1.08 Nac.y Reg. del niño, Resid. y Nac. Madre, Prov. Castilla	54	55
1.09 Nac.y Reg. del niño, Resid. y Nac. Madre, Prov. Condesuyos		56
1.10 Nac.y Reg. del niño, Resid. y Nac. Madre, Prov. Islay		57
1.11 Nac.y Reg. del niño, Resid. y Nac. Madre, Prov. La Unión		58

02. Nacimiento e inscripción del R.N. :

02.01 Por sexo, Provincia Arequipa	59	60
02.02 Por sexo, Prov. Caylloma y Camaná	61	62
02.03 Por sexo, Prov. Caravelí	62	63
02.04 Por sexo, Prov. Islay y Castilla	63	64
02.05 Por sexo, Prov. Condesuyos	64	65
02.06 Por sexo, Prov. La Unión		65

03. Nacidos por residencia de la madre y por :

03.01 Sexo, distritos de la provincia arequipa		66
03.02 Sexo, distritos de las provincias Caylloma, Camaná		67
03.03 Sexo, distritos de las provincias Caravelí, Castilla		68
03.04 Sexo, distritos de las Prov. Condesuyos, Islay y La Unión		69
03.05 Por peso al nacer	70	71
03.06 Por sitio de ocurrencia del parto	72	73
03.07 Por quien atendió el parto	74	75
03.08 Por tipo de parto	76	77
03.09 Por condición del parto	78	79
03.10 Por duración del embarazo	80	81
03.11 Por grupo de edad de la madre	82	83
03.12 Por edad de madre adolescente	84	85
03.13 Por nivel educativo de la madre	86	87
03.14 Por grupo ocupacional de la madre	88	89
03.15 Por estado conyugal de la madre	90	91
03.16 Por hijos actualmente vivos de la madre	92	93
03.17 Por embarazos de la madre	94	95
03.18 Por abortos de la madre	96	97

REGION AREQUIPA : NACIDOS VIVOS POR DISTRITOS - 2007

Cuadro N° 01

Codi go	Distritos de nacimiento del R.N.	Total	
		Nro.	%
TOTAL	DPTO. AREQUIPA	16394	99.51
040101	AREQUIPA	9019	55.01
040102	ALTO SELVA ALEGRE	17	0.10
040103	CAYMA	502	3.06
040104	CERRO COLORADO	981	5.98
040105	CHARACATO	1	0.01
040106	CHIGUATA	6	0.04
040107	JACOBO HUNTER	321	1.96
040108	LA JOYA	300	1.83
040109	MARIANO MELGAR	593	3.62
040110	MIRAFLORES	65	0.40
040111	MOLLEBAYA	1	0.01
040112	PAUCARPATA	1630	9.94
040114	POLOBAYA	22	0.13
040115	QUEQUEÑA	2	0.01
040116	SABANDIA	7	0.04
040117	SACHACA	6	0.04
040119	SAN JUAN DE TARUCA	11	0.07
040120	SANTA ISABEL DE SIG	2	0.01
040121	SANTA RITA DE SIGUA	18	0.11
040122	SOCABAYA	22	0.13
040123	TIABAYA	8	0.05
040124	UCHUMAYO	2	0.01
040125	VITOR	6	0.04
040126	YANAHUARA	9	0.05
040128	YURA	18	0.11
040129	J.LUIS BUST.Y RIVERO	18	0.11
040201	CAMANA	773	4.72
040203	MNO. NICOLAS VALCA	2	0.01
040204	MARISCAL CACERES	2	0.01
040206	OCOÑA	14	0.09
040207	QUILCA	2	0.01
040208	SAMUEL PASTOR	55	0.34
040301	CARAVELI	35	0.21
040302	ACARI	9	0.05
040303	ATICO	45	0.27
040304	ATIQUEIPA	1	0.01
040305	BELLA UNION	16	0.10
040306	CAHUACHO	15	0.09
040307	CHALA	10	0.06
040308	CHAPARRA	1	0.01
040309	HUANUHUANU	14	0.09
040310	JAQUI	9	0.05
040311	LOMAS	2	0.01
040312	QUICACHA	21	0.13
040313	YAUCA	2	0.01
040401	APLAO	268	1.63
040402	ANDAGUA	15	0.09
040403	AYO	2	0.01
040404	CHACHAS	17	0.10
040405	CHILCAYMARCA	3	0.02
040406	CHOCO	7	0.04
040407	HUANCARQUI	2	0.01
040409	ORCOPAMPA	133	0.81
040410	PAMPACOLCA	32	0.20

Considerando el **total** de nacidos vivos en el Dpto. Arequipa, se ve que en el **distrito Arequipa** (cuadro N° 01) han **nacido**, el **55.01%** en , 2do. lugar el distrito **Paucarpata** con el **9.94%**, en tercer lugar Cerro Colorado con el **5.98%** luego el Dist. **Camaná** con el **4.72%**.

Del **total** de nacidos vivos registrados en el Dpto. Arequipa, se ve que en el **distrito Arequipa** (cuadro N° 02) han registrado, el **54.23%** en , 2do. lugar el distrito **Paucarpata** con el **9.41%**, en tercer lugar **Cerro Colorado** con el **4.12%** y **Mariano Melgar** con el **2.87%**

Cuadro N° 02

Codi go	Distritos de inscripción del R.N.	Total	
		Nro.	%
TOTAL GENERAL		16474	100.00
040101	AREQUIPA	8934	54.23
040102	ALTO SELVA ALEGRE	126	0.76
040103	CAYMA	452	2.74
040104	CERRO COLORADO	678	4.12
040105	CHARACATO	1	0.01
040106	CHIGUATA	8	0.05
040107	JACOBO HUNTER	306	1.86
040108	LA JOYA	296	1.80
040109	MARIANO MELGAR	473	2.87
040110	MIRAFLORES	83	0.50
040111	MOLLEBAYA	3	0.02
040112	PAUCARPATA	1551	9.41
040113	POCSI	2	0.01
040114	POLOBAYA	25	0.15
040115	QUEQUEÑA	6	0.04
040116	SABANDIA	7	0.04
040117	SACHACA	20	0.12
040119	SAN JUAN DE TARUCA	4	0.02
040120	SANTA ISABEL DE SIG	7	0.04
040121	SANTA RITA DE SIGUA	18	0.11
040122	SOCABAYA	44	0.27
040123	TIABAYA	31	0.19
040124	UCHUMAYO	5	0.03
040125	VITOR	24	0.15
040126	YANAHUARA	30	0.18
040127	YARABAMBA	5	0.03
040128	YURA	50	0.30
040129	J.LUIS BUST.Y RIVERO	65	0.39
040201	CAMANA	424	2.57
040202	JOSE MARIA QUIMPER	42	0.25
040203	MNO. NICOLAS VALCA	5	0.03
040204	MARISCAL CACERES	42	0.25
040205	NICOLAS DE PIEROLA	79	0.48
040206	OCOÑA	36	0.22
040207	QUILCA	13	0.08
040208	SAMUEL PASTOR	172	1.04
040301	CARAVELI	41	0.25
040302	ACARI	26	0.16
040303	ATICO	61	0.37
040304	ATIQUEIPA	1	0.01
040305	BELLA UNION	21	0.13
040306	CAHUACHO	16	0.10
040307	CHALA	8	0.05
040309	HUANUHUANU	23	0.14
040310	JAQUI	19	0.12
040311	LOMAS	4	0.02
040312	QUICACHA	32	0.19
040313	YAUCA	3	0.02
040401	APLAO	428	2.60
040402	ANDAGUA	15	0.09
040403	AYO	2	0.01
040404	CHACHAS	17	0.10
040405	CHILCAYMARCA	13	0.08
040406	CHOCO	1	0.01

FUENTE: Certificados de Nacimientos registrados en los Concejos de la Región Arequipa.

Estadística e Informática

WCM/NPO

REGION AREQUIPA : NACIDOS VIVOS POR DISTRITOS - 2007

CONTINUACION

Codi go	Distritos de nacimiento del R.N.	Total		Gráf. Dist. Prov. Arequipa		Codi go	Distritos de inscripción del R.N.	Total	
		Nro.	%					Nro.	%
040411	TIPAN	1	0.01	J. LUIS BUST. Y RIVERO		040407	HUANCARQUI	23	0.14
040413	URACA	11	0.07			040408	MACHAGUAY	5	0.03
040414	VIRACO	13	0.08	YURA		040409	ORCOPAMPA	135	0.82
040501	CHIVAY	85	0.52			040410	PAMPACOLCA	41	0.25
040503	CABANA CONDE	16	0.10	YANAHUARA		040411	TIPAN	1	0.01
040504	CALLALLI	30	0.18			040413	URACA	63	0.38
040505	CAYLLOMA	56	0.34	VITOR		040414	VIRACO	16	0.10
040506	COPORAQUE	1	0.01	UCHUMAYO		040501	CHIVAY	70	0.42
040508	HUANCA	10	0.06			040503	CABANA CONDE	19	0.12
040509	ICHUPAMPA	4	0.02	TIABAYA		040504	CALLALLI	28	0.17
040511	LLUTA	4	0.02	SOCABAYA		040505	CAYLLOMA	74	0.45
040513	MADRIGAL	6	0.04			040508	HUANCA	12	0.07
040514	SAN ANTONIO DE CHU	16	0.10	SANTA RITA		040509	ICHUPAMPA	7	0.04
040515	SIBAYO	6	0.04	DE SIGUAS		040511	LLUTA	4	0.02
040516	TAPAY	1	0.01	SANTA		040513	MADRIGAL	8	0.05
040517	TISCO	26	0.16	ISABEL DE		040514	SAN ANTONIO DE CHU	21	0.13
040518	TUTI	4	0.02	SIGU		040515	SIBAYO	8	0.05
040519	YANQUE	14	0.09	SAN JUAN DE		040517	TISCO	27	0.16
040520	MAJES	317	1.93	TARUCANI		040518	TUTI	4	0.02
040601	CHUQUIBAMBA	42	0.26	SACHACA		040519	YANQUE	27	0.16
040603	CAYARANI	37	0.23	SABANDIA		040520	MAJES	342	2.08
040604	CHICHAS	3	0.02	QUEQUEÑA		040601	CHUQUIBAMBA	48	0.29
040605	IRAY	2	0.01	POLOBAYA		040602	ANDARAY	1	0.01
040606	RIO GRANDE	15	0.09			040603	CAYARANI	36	0.22
040607	SALAMANCA	17	0.10	PAUCARPATA		040604	CHICHAS	5	0.03
040608	YANAQUIHUA	25	0.15			040605	IRAY	8	0.05
040701	MOLLEND	295	1.80	MOLLEBAYA		040606	RIO GRANDE	17	0.10
040702	COCACHACRA	44	0.27	MIRAFLORES		040607	SALAMANCA	20	0.12
040703	DEAN VALDIVIA	5	0.03			040608	YANAQUIHUA	36	0.22
040704	ISLAY	2	0.01	MARIANO		040701	MOLLEND	287	1.74
040705	MEJIA	2	0.01	MELGAR		040702	COCACHACRA	49	0.30
040706	PUNTA DE BOMBON	53	0.32	LA JOYA		040703	DEAN VALDIVIA	27	0.16
040801	COTAHUASI	46	0.28	JACOBO		040704	ISLAY	10	0.06
040802	ALCA	11	0.07	HUNTER		040705	MEJIA	6	0.04
040803	CHARCANA	1	0.01	CHIGUATA		040706	PUNTA DE BOMBON	43	0.26
040804	HUAYNACOTAS	5	0.03			040801	COTAHUASI	47	0.29
040805	PAMPAMARCA	24	0.15	CHARACATO		040802	ALCA	12	0.07
040806	PUYCA	32	0.20	CERRO		040803	CHARCANA	1	0.01
040807	QUECHUALLA	2	0.01	COLORADO		040804	HUAYNACOTAS	3	0.02
040808	SAYLA	2	0.01	CAYMA		040805	PAMPAMARCA	23	0.14
040809	TAURIA	3	0.02	ALTO SELVA		040806	PUYCA	32	0.19
040810	TOME PAMPA	10	0.06	ALEGRE		040807	QUECHUALLA	7	0.04
040811	TORO	1	0.01	AREQUIPA		040808	SAYLA	2	0.01
TOTAL DISTRITOS OTROS DPT		80	0.49			040809	TAURIA	4	0.02
TOTAL GENERAL		16474	100.00			040810	TOME PAMPA	17	0.10

-2% 13% 28% 43% 58%

REGION AREQUIPA : NACIDOS VIVOS POR DISTRITOS - 2007

FUENTE: Certificados de Nacimientos registrados en los Concejos de la Región Arequipa.

Estadística e Informática

WCM/NPO

Cuadro N° 03

Codi go	Distritos de residencia de la madre	Total	
		Nro.	%
TOTAL	DPTO. AREQUIPA	16287	98.86
040101	AREQUIPA	852	5.23
040102	ALTO SELVA ALEGRE	1069	6.56
040103	CAYMA	1171	7.19
040104	CERRO COLORADO	1866	11.46
040105	CHARACATO	52	0.32
040106	CHIGUATA	31	0.19
040107	JACOBO HUNTER	688	4.22
040108	LA JOYA	456	2.80
040109	MARIANO MELGAR	798	4.90
040110	MIRAFLORES	747	4.59
040111	MOLLEBAYA	6	0.04
040112	PAUCARPATA	1921	11.79
040113	POCSI	3	0.02
040114	POLOBAYA	24	0.15
040115	QUEQUEÑA	8	0.05
040116	SABANDIA	30	0.18
040117	SACHACA	345	2.12
040118	SAN JUAN DE SIGUAS	4	0.02
040119	SAN JUAN DE TARUCA	19	0.12
040120	SANTA ISABEL DE SIG	16	0.10
040121	SANTA RITA DE SIGUA	53	0.33
040122	SOCABAYA	797	4.89
040123	TIABAYA	241	1.48
040124	UCHUMAYO	145	0.89
040125	VITOR	28	0.17
040126	YANAHUARA	290	1.78
040127	YARABAMBA	8	0.05
040128	YURA	243	1.49
040129	J.LUIS BUST.Y RIVERO	1041	6.39
040201	CAMANA	326	2.00
040202	JOSE MARIA QUIMPER	55	0.34
040203	MNO. NICOLAS VALCA	20	0.12
040204	MARISCAL CACERES	47	0.29
040205	NICOLAS DE PIEROLA	76	0.47
040206	OCOÑA	51	0.31
040207	QUILCA	10	0.06
040208	SAMUEL PASTOR	221	1.36
040301	CARAVELI	47	0.29
040302	ACARI	26	0.16
040303	ATICO	60	0.37
040305	BELLA UNION	22	0.14
040306	CAHUACHO	17	0.10
040307	CHALA	16	0.10
040308	CHAPARRA	7	0.04
040309	HUANUHUANU	16	0.10
040310	JAQUI	14	0.09
040311	LOMAS	5	0.03
040312	QUICACHA	29	0.18
040313	YAUCA	5	0.03
040401	APLAO	135	0.83
040402	ANDAGUA	17	0.10
040403	AYO	4	0.02

Considerando el **total** de nacidos vivos con **residencia** habitual de la madre el **Dpto. Arequipa**, (cuadro N° 03)se ve la mayor Conc. en el **distrito Paucarpata** con el **11.79%** en , 2do. lugar el distrito **Cerro Colorado** con el **11.46%**, en 3er lugar el Dist. **Cayma** con el **7.19%** luego **A. Selva Alegre** con el **6.56%**.

Como se aprecia en el cuadro N° 03 y 04 El distrito Arequipa, como **residencia** de la madre sólo da el **5.23%**, de madres residentes mientras que el en el de **nacimiento** de la madre da el **52.50%**.

Considerando el **total** de nacidos vivos de madres **nacidas** en el **Dpto. Arequipa** (cuadro N°. 04)se ve la mayor Conc. en el **distrito Arequipa** con el **52.50%** en , 2do. lugar el distrito **Cerro Colorado** con el **11.46%**, en 3er lugar el Dist. **Cayma** con el **7.19%** luego **A. Selva Alegre** con el **6.56%**.

Cuadro N° 04

Codi go	Distritos de nacimiento de la madre	Total	
		Nro.	%
TOTAL GENERAL		10506	63.77
040101	AREQUIPA	5516	52.50
040102	ALTO SELVA ALEGRE	49	0.47
040103	CAYMA	90	0.86
040104	CERRO COLORADO	180	1.71
040105	CHARACATO	15	0.14
040106	CHIGUATA	34	0.32
040107	JACOBO HUNTER	69	0.66
040108	LA JOYA	158	1.50
040109	MARIANO MELGAR	174	1.66
040110	MIRAFLORES	166	1.58
040111	MOLLEBAYA	5	0.05
040112	PAUCARPATA	346	3.29
040113	POCSI	10	0.10
040114	POLOBAYA	43	0.41
040115	QUEQUEÑA	2	0.02
040116	SABANDIA	8	0.08
040117	SACHACA	39	0.37
040118	SAN JUAN DE SIGUAS	7	0.07
040119	SAN JUAN DE TARUCA	41	0.39
040120	SANTA ISABEL DE SIG	11	0.10
040121	SANTA RITA DE SIGUA	29	0.28
040122	SOCABAYA	90	0.86
040123	TIABAYA	73	0.69
040124	UCHUMAYO	20	0.19
040125	VITOR	33	0.31
040126	YANAHUARA	39	0.37
040127	YARABAMBA	21	0.20
040128	YURA	15	0.14
040129	J.LUIS BUST.Y RIVERO	36	0.34
040201	CAMANA	392	3.73
040202	JOSE MARIA QUIMPER	4	0.04
040203	MNO. NICOLAS VALCA	9	0.09
040204	MARISCAL CACERES	5	0.05
040205	NICOLAS DE PIEROLA	10	0.10
040206	OCOÑA	33	0.31
040207	QUILCA	15	0.14
040208	SAMUEL PASTOR	23	0.22
040301	CARAVELI	27	0.26
040302	ACARI	26	0.25
040303	ATICO	35	0.33
040304	ATIQUIPA	3	0.03
040305	BELLA UNION	11	0.10
040306	CAHUACHO	23	0.22
040307	CHALA	11	0.10
040308	CHAPARRA	2	0.02
040310	JAQUI	10	0.10
040311	LOMAS	1	0.01
040312	QUICACHA	29	0.28
040313	YAUCA	6	0.06
040401	APLAO	180	1.71
040402	ANDAGUA	37	0.35
040403	AYO	5	0.05

CONTINUACION

FUENTE: Certificados de Nacimientos registrados en los Concejos de la Región Arequipa.

Estadística e Informática

WCM/NPO

Cuadro N° 03

Codi go	Distritos de residencia de la madre	Total	
		Nro.	%
040404	CHACHAS	19	0.12
040405	CHILCAYMARCA	4	0.02
040406	CHOCO	9	0.06
040407	HUANCARQUI	24	0.15
040408	MACHAGUAY	5	0.03
040409	ORCOPAMPA	153	0.94
040410	PAMPACOLCA	43	0.26
040411	TIPAN	1	0.01
040412	UÑON	1	0.01
040413	URACA	68	0.42
040414	VIRACO	14	0.09
040501	CHIVAY	87	0.53
040502	ACHOMA	1	0.01
040503	CABANA CONDE	22	0.14
040504	CALLALLI	28	0.17
040505	CAYLLOMA	75	0.46
040507	HUAMBO	2	0.01
040508	HUANCA	12	0.07
040509	ICHUPAMPA	4	0.02
040510	LARI	1	0.01
040511	LLUTA	8	0.05
040513	MADRIGAL	8	0.05
040514	SAN ANTONIO DE CHU	19	0.12
040515	SIBAYO	7	0.04
040516	TAPAY	1	0.01
040517	TISCO	25	0.15
040518	TUTI	4	0.02
040519	YANQUE	27	0.17
040520	MAJES	530	3.25
040601	CHUQUIBAMBA	53	0.33
040603	CAYARANI	39	0.24
040604	CHICHAS	4	0.02
040605	IRAY	7	0.04
040606	RIO GRANDE	24	0.15
040607	SALAMANCA	22	0.14
040608	YANAQUIHUA	44	0.27
040701	MOLLEND	302	1.85
040702	COCACHACRA	107	0.66
040703	DEAN VALDIVIA	44	0.27
040704	ISLAY	34	0.21
040705	MEJIA	10	0.06
040706	PUNTA DE BOMBON	64	0.39
040801	COTAHUASI	47	0.29
040802	ALCA	14	0.09
040803	CHARCANA	1	0.01
040804	HUAYNACOTAS	7	0.04
040805	PAMPAMARCA	27	0.17
040806	PUYCA	31	0.19
040807	QUECHUALLA	5	0.03
040808	SAYLA	1	0.01
040809	TAURIA	4	0.02
040810	TOME PAMPA	15	0.09
040811	TORO	1	0.01
TOTAL DISTRITOS OTROS DPT		187	1.14
TOTAL GENERAL		16474	100.00

Del **total** de nacidos vivos registrados en la Región Arequipa, se ve que el **98.86%** de madres radican en el **Dpto. Arequipa**, y el **1.14%** tienen su residencia habitual en **otros Dptos.**

Considerando **lugar** de nacimiento de la madre del nacido el **el Dpto Arequipa**, da el **63.77%** las madres nacidas en **otros Dptos.** el **36.07.%;** y el **0.16%** las madres nacidas en el **extranjero.**

Cuadro N° 04

Codi go	Distritos de nacimiento de la madre	Total	
		Nro.	%
040404	CHACHAS	41	0.39
040405	CHILCAYMARCA	7	0.07
040406	CHOCO	33	0.31
040407	HUANCARQUI	11	0.10
040408	MACHAGUAY	23	0.22
040409	ORCOPAMPA	122	1.16
040410	PAMPACOLCA	68	0.65
040411	TIPAN	5	0.05
040412	UÑON	5	0.05
040413	URACA	54	0.51
040414	VIRACO	33	0.31
040501	CHIVAY	160	1.52
040502	ACHOMA	15	0.14
040503	CABANA CONDE	36	0.34
040504	CALLALLI	65	0.62
040505	CAYLLOMA	181	1.72
040506	COPORAQUE	10	0.10
040507	HUAMBO	15	0.14
040508	HUANCA	49	0.47
040509	ICHUPAMPA	8	0.08
040510	LARI	9	0.09
040511	LLUTA	25	0.24
040512	MACA	11	0.10
040513	MADRIGAL	23	0.22
040514	SAN ANTONIO DE CHU	27	0.26
040515	SIBAYO	15	0.14
040516	TAPAY	9	0.09
040517	TISCO	52	0.49
040518	TUTI	19	0.18
040519	YANQUE	50	0.48
040520	MAJES	47	0.45
040601	CHUQUIBAMBA	91	0.87
040602	ANDARAY	21	0.20
040603	CAYARANI	52	0.49
040604	CHICHAS	10	0.10
040605	IRAY	5	0.05
040606	RIO GRANDE	25	0.24
040607	SALAMANCA	30	0.29
040608	YANAQUIHUA	47	0.45
040701	MOLLEND	328	3.12
040702	COCACHACRA	78	0.74
040703	DEAN VALDIVIA	28	0.27
040704	ISLAY	14	0.13
040705	MEJIA	7	0.07
040706	PUNTA DE BOMBON	46	0.44
040801	COTAHUASI	117	1.11
040802	ALCA	29	0.28
040803	CHARCANA	5	0.05
040804	HUAYNACOTAS	16	0.15
040805	PAMPAMARCA	32	0.30
040806	PUYCA	45	0.43
040807	QUECHUALLA	8	0.08
040808	SAYLA	4	0.04
040809	TAURIA	5	0.05
040810	TOME PAMPA	15	0.14
040811	TORO	4	0.04
TOTAL DISTRITOS OTROS DPT		5942	36.07
EXTRANJERO		26	0.16
TOTAL GENERAL		16474	100.00

FUENTE: Certificados de Nacimientos registrados en los Concejos de la Región Arequipa.

Estadística e Informática

WCM/NPO

REGION AREQUIPA : NACIDOS VIVOS POR :

DISTRITO DE NACIMIENTO - 2007

DISTRITO DE INSCRIPCION - 2007

Cuadro Nº 05

Codi go	Distrito de nacimiento del R.N.	Total	
		Nro.	%
PROVINCIA AREQUIPA		13587	100.00
040101	AREQUIPA	9019	66.38
040102	ALTO SELVA ALEGRE	17	0.13
040103	CAYMA	502	3.69
040104	CERRO COLORADO	981	7.22
040105	CHARACATO	1	0.01
040106	CHIGUATA	6	0.04
040107	JACOBO HUNTER	321	2.36
040108	LA JOYA	300	2.21
040109	MARIANO MELGAR	593	4.36
040110	MIRAFLORES	65	0.48
040111	MOLLEBAYA	1	0.01
040112	PAUCARPATA	1630	12.00
040114	POLOBAYA	22	0.16
040115	QUEQUEÑA	2	0.01
040116	SABANDIA	7	0.05
040117	SACHACA	6	0.04
040119	SAN JUAN DE TARUCA	11	0.08
040120	SANTA ISABEL DE SIG	2	0.01
040121	SANTA RITA DE SIGUA	18	0.13
040122	SOCABAYA	22	0.16
040123	TIABAYA	8	0.06
040124	UCHUMAYO	2	0.01
040125	VITOR	6	0.04
040126	YANAHUARA	9	0.07
040128	YURA	18	0.13
040129	J.LUIS BUST.Y RIVERO	18	0.13

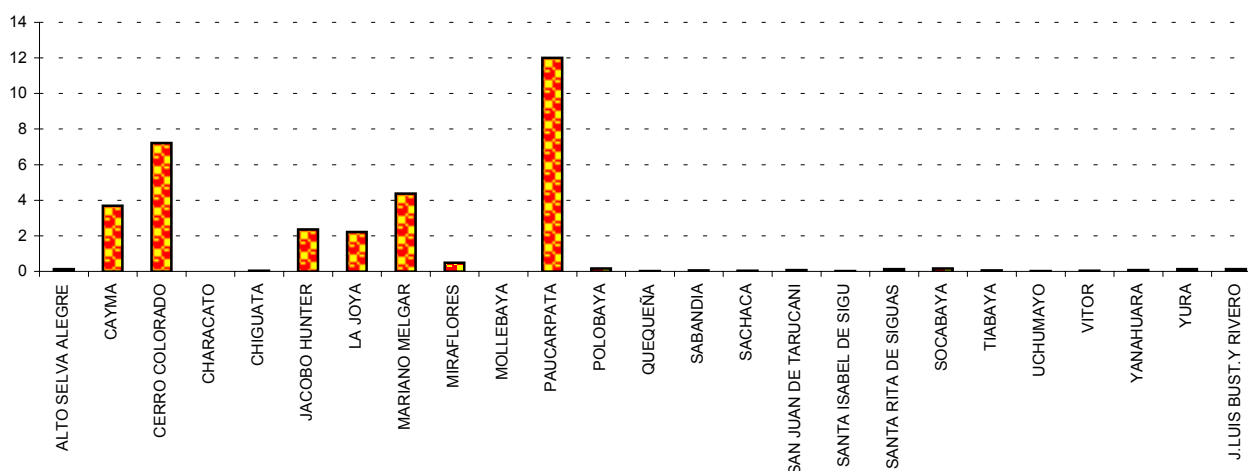
Teniendo en cuenta los 'nacidos vivos en la Provincia **Arequipa**, de acuerdo al distrito de su nacimiento, el **distrito Arequipa** es el que alcanza el **mayor** porcentaje, **(66.38%)** en **2do.** lugar el Dist . Paucarpata con el **12%** y en **3er**lugar Cerro Colorado con el **7.22%**

Teniendo en cuenta los 'nacidos vivos en la Provincia **Arequipa**, de acuerdo al distrito de su inscripción o Reg., el **distrito Arequipa** da el **mayor** porcentaje, **(67.41%)** en **2do.** lugar el Dist . Paucarpata con el **11.70%** y en **3er**lugar C. Colorado con el **5.12%**

Cuadro Nº 06

Codi go	Distrito de Inscripción del nacido vivo	Total	
		Nro.	%
PROVINCIA AREQUIPA		13254	100.00
040101	AREQUIPA	8934	67.41
040102	ALTO SELVA ALEGRE	126	0.95
040103	CAYMA	452	3.41
040104	CERRO COLORADO	678	5.12
040105	CHARACATO	1	0.01
040106	CHIGUATA	8	0.06
040107	JACOBO HUNTER	306	2.31
040108	LA JOYA	296	2.23
040109	MARIANO MELGAR	473	3.57
040110	MIRAFLORES	83	0.63
040111	MOLLEBAYA	3	0.02
040112	PAUCARPATA	1551	11.70
040113	POCSI	2	0.02
040114	POLOBAYA	25	0.19
040115	QUEQUEÑA	6	0.05
040116	SABANDIA	7	0.05
040117	SACHACA	20	0.15
040119	SAN JUAN DE TARUCA	4	0.03
040120	SANTA ISABEL DE SIG	7	0.05
040121	SANTA RITA DE SIGUA	18	0.14
040122	SOCABAYA	44	0.33
040123	TIABAYA	31	0.23
040124	UCHUMAYO	5	0.04
040125	VITOR	24	0.18
040126	YANAHUARA	30	0.23
040127	YARABAMBA	5	0.04
040128	YURA	50	0.38
040129	J.LUIS BUST.Y RIVERO	65	0.49

De lo observado en los cuadros **05 y 06**, por citar un ejemplo, en **Arequipa** han nacido más (**9,019**) que los **registrados,(8,934)** en donde se deduce que no todos se están registrando en el distrito de su nacimiento, y así debe ser, porque lo ideal es que el nacido sea registrado en el distrito de residencia de la madre.



En el gráfico anterior, no se ha considerado el distrito de Arequipa, por que es muy marcada la diferencia de los otros.

FUENTE: Certificados de Nacimientos registrados en los Concejos de la Región Arequipa.

Estadística e Informática

WCM/NPO

Cuadro N° 07

Codi go	Distrito de residencia de la madre	Total	
		Nro.	%
PROVINCIA AREQUIPA		12952	100.00
040101	AREQUIPA	852	6.58
040102	ALTO SELVA ALEGRE	1069	8.25
040103	CAYMA	1171	9.04
040104	CERRO COLORADO	1866	14.41
040105	CHARACATO	52	0.40
040106	CHIGUATA	31	0.24
040107	JACOBO HUNTER	688	5.31
040108	LA JOYA	456	3.52
040109	MARIANO MELGAR	798	6.16
040110	MIRAFLORES	747	5.77
040111	MOLLEBAYA	6	0.05
040112	PAUCARPATA	1921	14.83
040113	POCSI	3	0.02
040114	POLOBAYA	24	0.19
040115	QUEQUEÑA	8	0.06
040116	SABANDIA	30	0.23
040117	SACHACA	345	2.66
040118	SAN JUAN DE SIGUAS	4	0.03
040119	SAN JUAN DE TARUCA	19	0.15
040120	SANTA ISABEL DE SIG	16	0.12
040121	SANTA RITA DE SIGUA	53	0.41
040122	SOCABAYA	797	6.15
040123	TIABAYA	241	1.86
040124	UCHUMAYO	145	1.12
040125	VITOR	28	0.22
040126	YANAHUARA	290	2.24
040127	YARABAMBA	8	0.06
040128	YURA	243	1.88
040129	J.LUIS BUST.Y RIVERO	1041	8.04

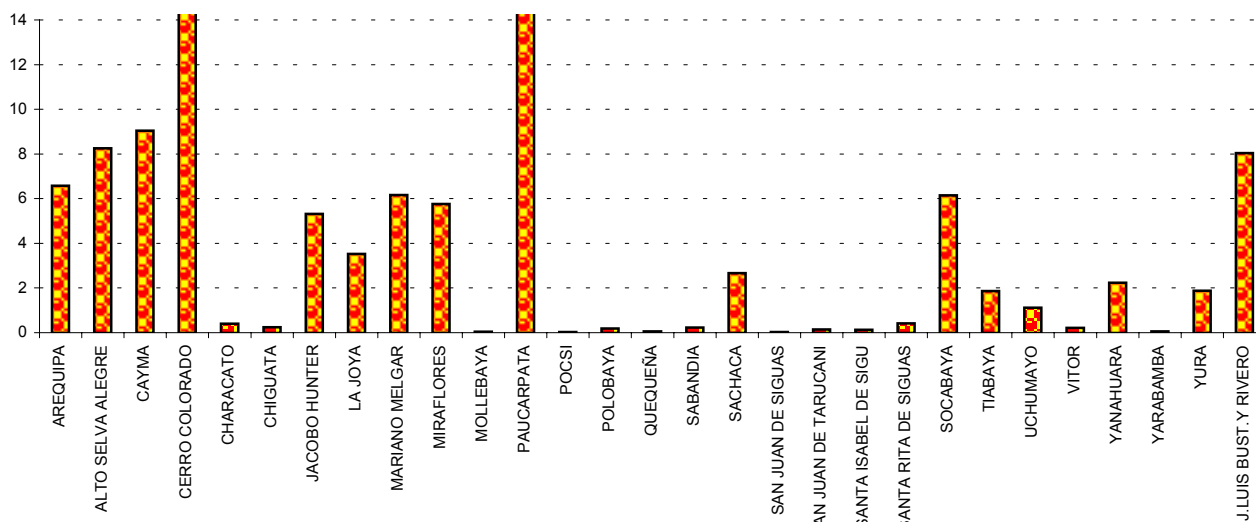
Del total de nacidos vivos registrados en la provincia **Arequipa** considerando el Dist. de **residencia de la madre**, los distritos **Paucarpata** y **Cerro Colorado**, dan la **mayor** Concen. con el **14.83%** y **14.41%** respectivamente.

'Del total de nacidos vivos, respecto al **nacimiento de la madre en la Prov. Arequipa**, los distritos **Arequipa** y **Paucarpata** tiene la mayor Conc. con el **75.37%** y **4.73%**, respectivamente.

Cuadro N° 08

Codi go	Distrito de nacimiento de la madre	Total	
		Nro.	%
PROVINCIA AREQUIPA		7319	100.00
040101	AREQUIPA	5516	75.37
040102	ALTO SELVA ALEGRE	49	0.67
040103	CAYMA	90	1.23
040104	CERRO COLORADO	180	2.46
040105	CHARACATO	15	0.20
040106	CHIGUATA	34	0.46
040107	JACOBO HUNTER	69	0.94
040108	LA JOYA	158	2.16
040109	MARIANO MELGAR	174	2.38
040110	MIRAFLORES	166	2.27
040111	MOLLEBAYA	5	0.07
040112	PAUCARPATA	346	4.73
040113	POCSI	10	0.14
040114	POLOBAYA	43	0.59
040115	QUEQUEÑA	2	0.03
040116	SABANDIA	8	0.11
040117	SACHACA	39	0.53
040118	SAN JUAN DE SIGUAS	7	0.10
040119	SAN JUAN DE TARUCA	41	0.56
040120	SANTA ISABEL DE SIG	11	0.15
040121	SANTA RITA DE SIGUA	29	0.40
040122	SOCABAYA	90	1.23
040123	TIABAYA	73	1.00
040124	UCHUMAYO	20	0.27
040125	VITOR	33	0.45
040126	YANAHUARA	39	0.53
040127	YARABAMBA	21	0.29
040128	YURA	15	0.20
040129	J.LUIS BUST.Y RIVERO	36	0.49

De lo observado en los cuadros 05, 06, 07 y 08, se deduce que las madres acuden a los hospitales para su atención de parto, porque el distrito de **Arequipa**, lleva una ventaja abrumadora a los demás distritos. Encambio en el distrito de residencia de la madre sólo **852** madres radican en el mismo distrito (Arequipa), con el **6.58%** del total de la Prov .



FUENTE: Certificados de Nacimientos registrados en los Concejos de la Región Arequipa.

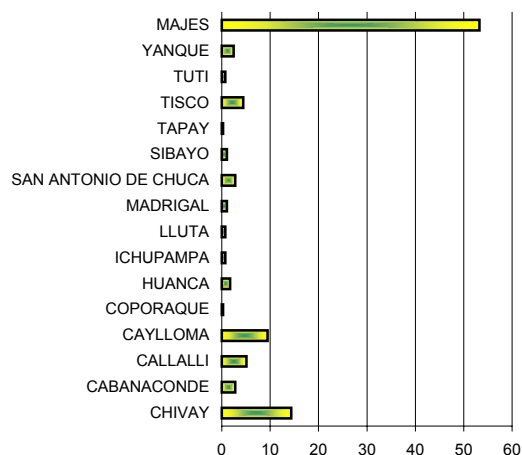
Estadística e Informática

WCM/NPO

PROVINCIA CAYLLOMA : NACIDOS VIVOS 2007:

Cuadro N° 09

Codi go	Distrito de nacimiento del R.N.	Total	
		Nro.	%
PROVINCIA CAYLLOMA		596	100.00
040501	CHIVAY	85	14.26
040503	CABANA CONDE	16	2.68
040504	CALLALLI	30	5.03
040505	CAYLLOMA	56	9.40
040506	COPORAQUE	1	0.17
040508	HUANCA	10	1.68
040509	ICHUPAMPA	4	0.67
040511	LLUTA	4	0.67
040513	MADRIGAL	6	1.01
040514	SAN ANTONIO DE CHU	16	2.68
040515	SIBAYO	6	1.01
040516	TAPAY	1	0.17
040517	TISCO	26	4.36
040518	TUTI	4	0.67
040519	YANQUE	14	2.35
040520	MAJES	317	53.19



Cuadro N° 11

Codi go	Distrito de residencia de la madre	Total	
		Nro.	%
PROVINCIA CAYLLOMA		861	100.00
040501	CHIVAY	87	10.10
040502	ACHOMA	1	0.12
040503	CABANA CONDE	22	2.56
040504	CALLALLI	28	3.25
040505	CAYLLOMA	75	8.71
040507	HUAMBO	2	0.23
040508	HUANCA	12	1.39
040509	ICHUPAMPA	4	0.46
040510	LARI	1	0.12
040511	LLUTA	8	0.93
040513	MADRIGAL	8	0.93
040514	SAN ANTONIO DE CHU	19	2.21
040515	SIBAYO	7	0.81
040516	TAPAY	1	0.12
040517	TISCO	25	2.90
040518	TUTI	4	0.46
040519	YANQUE	27	3.14
040520	MAJES	530	61.56

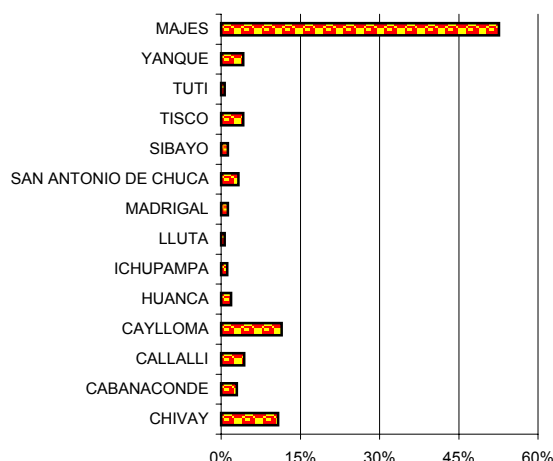
Tanto los nacidos vivos (C.09) como los registrados (C.10) en la Prov. **Caylloma**, la **mayor** concentración está en el distrito de **Majes** con el **53.19%** y **52.53%** y la **menor** en los nacidos **Tapay** con el **016%** y en los registrados en Dist. **Tuti** con el **0.61%**

Respecto los nacidos vivos, de acuerdo a la **residencia de la madre en los distritos de la Prov. Caylloma**, se ve que **Majes (61.56%)** y **Chivay (10.10%)**, tienen la **mayor** concentración y la **menor** los distritos Achoma Lari y Tapay, con el **0.12%**.

En cuanto a los Nac. vivos por el **distrito de nacimiento de la madre**, en la Provincia Caylloma, el **mayor** % lo da **Caylloma (21.91 %)** y **Chivay (19.37%)**.

Cuadro N° 10

Codi go	Distrito de Inscripción del nacido vivo	Total	
		Nro.	%
PROVINCIA CAYLLOMA		651	100.00
040501	CHIVAY	70	10.75
040503	CABANA CONDE	19	2.92
040504	CALLALLI	28	4.30
040505	CAYLLOMA	74	11.37
040508	HUANCA	12	1.84
040509	ICHUPAMPA	7	1.08
040511	LLUTA	4	0.61
040513	MADRIGAL	8	1.23
040514	SAN ANTONIO DE CHU	21	3.23
040515	SIBAYO	8	1.23
040517	TISCO	27	4.15
040518	TUTI	4	0.61
040519	YANQUE	27	4.15
040520	MAJES	342	52.53



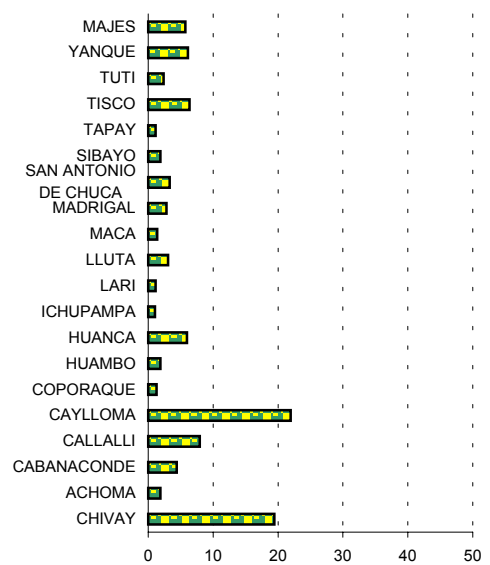

Cuadro N° 12

Codi go	Distrito de nacimiento de la madre	Total	
		Nro.	%
PROVINCIA CAYLLOMA		826	100.00
040501	CHIVAY	160	19.37
040502	ACHOMA	15	1.82
040503	CABANA CONDE	36	4.36
040504	CALLALLI	65	7.87
040505	CAYLLOMA	181	21.91
040506	COPORAQUE	10	1.21
040507	HUAMBO	15	1.82
040508	HUANCA	49	5.93
040509	ICHUPAMPA	8	0.97
040510	LARI	9	1.09
040511	LLUTA	25	3.03
040512	MACA	11	1.33
040513	MADRIGAL	23	2.78
040514	SAN ANTONIO DE CHU	27	3.27
040515	SIBAYO	15	1.82
040516	TAPAY	9	1.09
040517	TISCO	52	6.30
040518	TUTI	19	2.30
040519	YANQUE	50	6.05
040520	MAJES	47	5.69

FUENTE: Certificados de Nacimientos registrados en los Concejos de la Región Arequipa.

Estadística e Informática

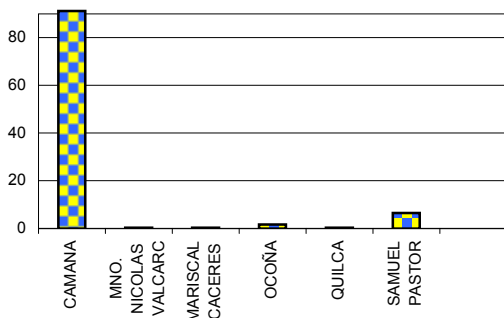
WCM/NPO



PROVINCIA CAMANA : NACIDOS VIVOS POR DISTRITOS 2007

Cuadro N° 13

Codi go	Distrito de nacimiento del R.N.	Total	
		Nro.	%
PROVINCIA CAMANA		848	100.00
040201	CAMANA	773	91.16
040203	MNO. NICOLAS VALCA	2	0.24
040204	MARISCAL CACERES	2	0.24
040206	OCOÑA	14	1.65
040207	QUILCA	2	0.24
040208	SAMUEL PASTOR	55	6.49

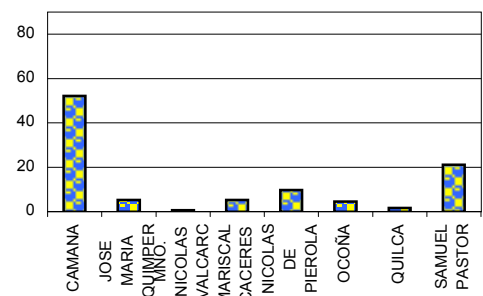


De los nacidos vivos en los distritos de la Provincia Camaná, **Camaná (91.16%)** y **Samuel Pastor** con el **6.49%** son los Dist. de **mayor** %.

En cuanto a los Dist. de **inscripción** de la **Prov. Camaná** la mayor Conc. La dan los Dist. de **Camaná (52.15%)** y **Samuel Pastor (21.16%)** la menor la da N. de **Piérola** con el **0.62%**

Cuadro N° 14

Codi go	Distrito de Inscripción del nacido vivo	Total	
		Nro.	%
PROVINCIA CAMANA		813	100.00
040201	CAMANA	424	52.15
040202	JOSE MARIA QUIMPER	42	5.17
040203	MNO. NICOLAS VALCA	5	0.62
040204	MARISCAL CACERES	42	5.17
040205	NICOLAS DE PIEROLA	79	9.72
040206	OCOÑA	36	4.43
040207	QUILCA	13	1.60
040208	SAMUEL PASTOR	172	21.16



Cuadro N° 15

Codi go	Distrito de residencia de la madre	Total	
		Nro.	%
PROVINCIA CAMANA		806	100.00
040201	CAMANA	326	40.45
040202	JOSE MARIA QUIMPER	55	6.82
040203	MNO. NICOLAS VALCA	20	2.48
040204	MARISCAL CACERES	47	5.83
040205	NICOLAS DE PIEROLA	76	9.43
040206	OCOÑA	51	6.33
040207	QUILCA	10	1.24
040208	SAMUEL PASTOR	221	27.42

En los Cuadros N°s 13, 14 y 16 el Dist. Camaná tiene el **mayor** número de **nacidos, inscritos** y por **nacimiento** de la madre, respecto a los demás distritos, sólo el Nro. de nacidos por el Dist de **residencia** de la madre (**C. 15**) es **inferior** a los demás cuadros.

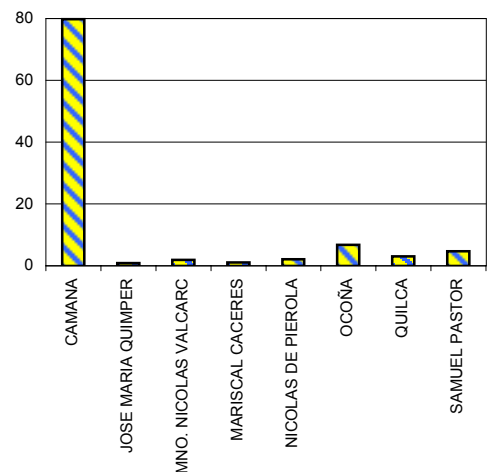
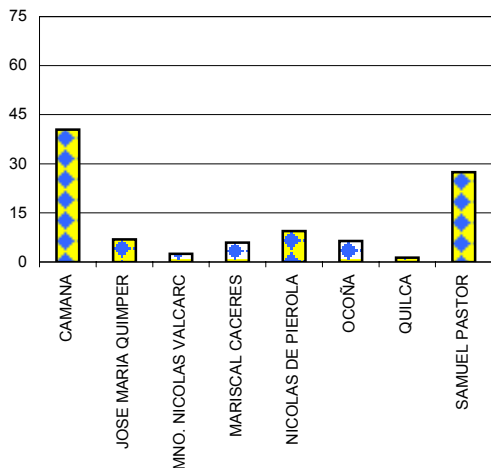
Cuadro N° 16

Codi go	Distrito de nacimiento de la madre	Total	
		Nro.	%
PROVINCIA CAMANA		491	100.00
040201	CAMANA	392	79.84
040202	JOSE MARIA QUIMPER	4	0.81
040203	MNO. NICOLAS VALCA	9	1.83
040204	MARISCAL CACERES	5	1.02
040205	NICOLAS DE PIEROLA	10	2.04
040206	OCOÑA	33	6.72
040207	QUILCA	15	3.05
040208	SAMUEL PASTOR	23	4.68

FUENTE: Certificados de Nacimientos registrados en los Concejos de la Región Arequipa.

Estadística e Informática

WCM/NPO



PROVINCIA CARAVELI : NACIDOS VIVOS POR DISTRITOS 2007

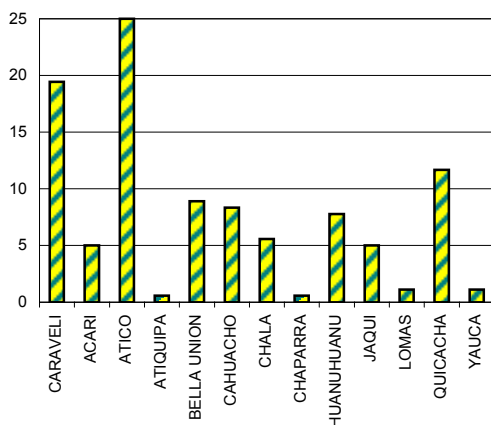
Cuadro N° 17

Codi go	Distrito de nacimiento del R.N.	Total	
		Nro.	%
PROVINCIA CARAVELI		180	100.00
040301	CARAVELI	35	19.44
040302	ACARI	9	5.00
040303	ATICO	45	25.00
040304	ATIQUEIPA	1	0.56
040305	BELLA UNION	16	8.89
040306	CAHUACHO	15	8.33
040307	CHALA	10	5.56
040308	CHAPARRA	1	0.56
040309	HUANUHUANU	14	7.78
040310	JAQUI	9	5.00
040311	LOMAS	2	1.11
040312	QUICACHA	21	11.67
040313	YAUCA	2	1.11

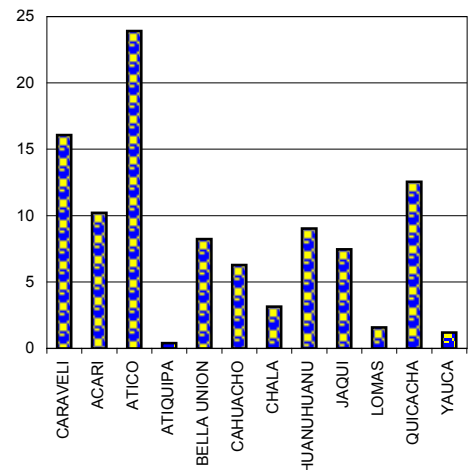
Cuadro N° 18

Codi go	Distrito de Inscripción del nacido vivo	Total	
		Nro.	%
PROVINCIA CARAVELI		255	100.00
040301	CARAVELI	41	16.08
040302	ACARI	26	10.20
040303	ATICO	61	23.92
040304	ATIQUEIPA	1	0.39
040305	BELLA UNION	21	8.24
040306	CAHUACHO	16	6.27
040307	CHALA	8	3.14
040309	HUANUHUANU	23	9.02
040310	JAQUI	19	7.45
040311	LOMAS	4	1.57
040312	QUICACHA	32	12.55
040313	YAUCA	3	1.18

Si observamos los Cuadro N°s 17,18,19 y 20, se ve que **todos** los distritos tienen la **mayor** Conc. en el Dist. de **Atico**. Y como **2do. Lugar** el Distrito **Caravelí** con el **19.44** **16.08** y **17.80** **excepto** el Dist. de nacimiento de la madre que la **2da** Conc. La da el Dist. de **Quicacha** con el **15.76%**.



En los distritos de la Prov. Caravelí se ve los Cuadros N°s 17 y 18 en donde muestran que todos los distritos, tienen **mayor** Nro. de **nacidos** vivos (RN que inscritos **excepto** **Chala** que tiene mayor



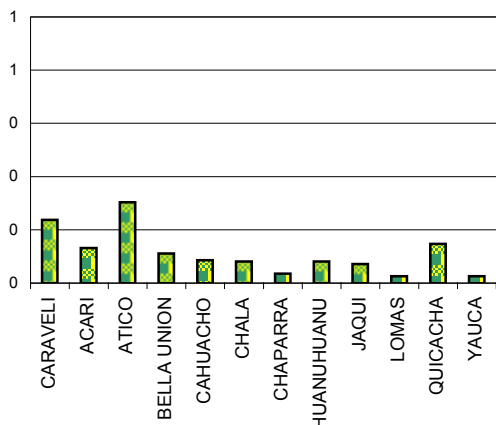
Cuadro N° 19

Codi go	Distrito de residencia de la madre	Total	
		Nro.	%
PROVINCIA CARAVELI		264	100.00
040301	CARAVELI	47	17.80
040302	ACARI	26	9.85
040303	ATICO	60	22.73
040305	BELLA UNION	22	8.33
040306	CAHUACHO	17	6.44
040307	CHALA	16	6.06
040308	CHAPARRA	7	2.65
040309	HUANUHUANU	16	6.06
040310	JAQUI	14	5.30
040311	LOMAS	5	1.89
040312	QUICACHA	29	10.98
040313	YAUCA	5	1.89

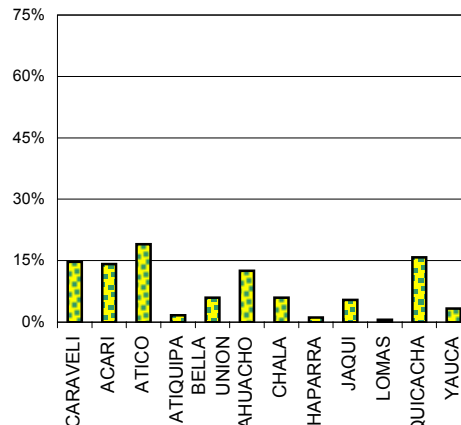
Considerando el número de madres residentes en los distritos de la Prov. Caravelí, se aprecia que, hay más madres que en el los nacidos vivos (RN)

Cuadro N° 20

Codi go	Distrito de nacimiento de la madre	Total	
		Nro.	%
PROVINCIA CARAVELI		184	100.00
040301	CARAVELI	27	14.67
040302	ACARI	26	14.13
040303	ATICO	35	19.02
040304	ATQUIPA	3	1.63
040305	BELLA UNION	11	5.98
040306	CAHUACHO	23	12.50
040307	CHALA	11	5.98
040308	CHAPARRA	2	1.09
040310	JAQUI	10	5.43
040311	LOMAS	1	0.54
040312	QUICACHA	29	15.76
040313	YAUCA	6	3.26



Como conclusión se podría decir, que las madres de Caravelí han sido atendidas en otros distritos, por eso hay más madres que residen en el mismo distrito.



PROVINCIA CASTILLA : NACIDOS VIVOS POR DISTRITOS - 2007

Cuadro N° 21

Codi go	Distrito de nacimiento del R.N.	Total	
		Nro.	%
PROVINCIA CASTILLA		504	100.00
040401	APLAO	268	53.17
040402	ANDAGUA	15	2.98
040403	AYO	2	0.40
040404	CHACHAS	17	3.37
040405	CHILCAYMARCA	3	0.60
040406	CHOCO	7	1.39
040407	HUANCARQUI	2	0.40
040409	ORCOPAMPA	133	26.39
040410	PAMPACOLCA	32	6.35
040411	TIPAN	1	0.20
040413	URACA	11	2.18
040414	VIRACO	13	2.58

De la comparación hecha a los distritos del RN, inscripciones, Residencia de la madre y nacimiento de la madre, (Cuadro N°s 21, 22, 23 y 24), en la Prov. Castilla, se ve que, en Dist. Aplao predomina en casi todos siendo su concentración de 53.17%, 56.32%, y 28.80%

Cuadro N° 22

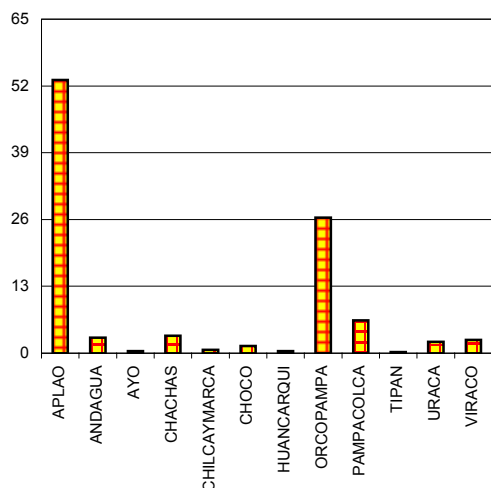
Codi go	Distrito de Inscripción del nacido vivo	Total	
		Nro.	%
PROVINCIA CASTILLA		760	100.00
040401	APLAO	428	56.32
040402	ANDAGUA	15	1.97
040403	AYO	2	0.26
040404	CHACHAS	17	2.24
040405	CHILCAYMARCA	13	1.71
040406	CHOCO	1	0.13
040407	HUANCARQUI	23	3.03
040408	MACHAGUAY	5	0.66
040409	ORCOPAMPA	135	17.76
040410	PAMPACOLCA	41	5.39
040411	TIPAN	1	0.13
040413	URACA	63	8.29
040414	VIRACO	16	2.11

=====

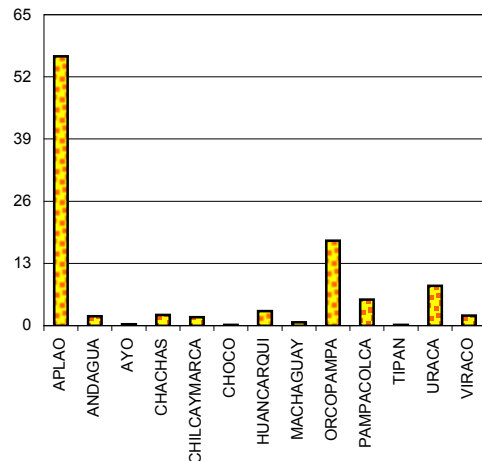
FUENTE: Certificados de Nacimientos registrados en los Concejos de la Región Arequipa.

Estadística e Informática

WCM/NPO



Sólo en el Dist. de residencia de la madre, el Distrito de **Orcopampa** da la **mayor** Conc. de nacidos de madres **residentes** en el mismo Dist. con el **3.78%** (cuadro 23)



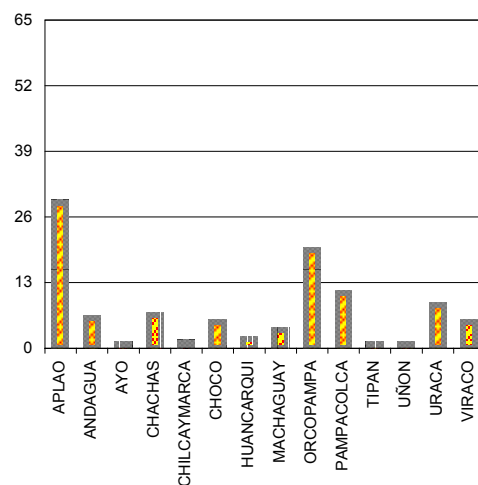
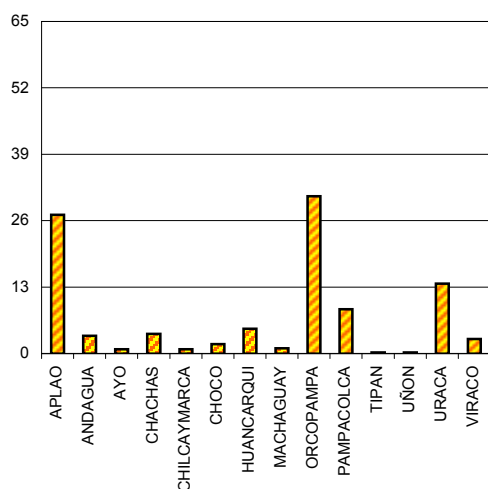
Cuadro N° 23

Codi go	Distrito de residencia de la madre	Total	
		Nro.	%
PROVINCIA CASTILLA		497	100.00
040401	APLAO	135	27.16
040402	ANDAGUA	17	3.42
040403	AYO	4	0.80
040404	CHACHAS	19	3.82
040405	CHILCAYMARCA	4	0.80
040406	CHOCO	9	1.81
040407	HUANCARQUI	24	4.83
040408	MACHAGUAY	5	1.01
040409	ORCOPAMPA	153	30.78
040410	PAMPACOLCA	43	8.65
040411	TIPAN	1	0.20
040412	UÑON	1	0.20
040413	URACA	68	13.68
040414	VIRACO	14	2.82

Si se observa los distritos de nacimiento del RN con los distritos de residencia habitual de la madre (cuadros 21 y 23) se ve que los nacidos (**R.N.**) son **menores**, que los Dist de residencia de la madre, **sólo** las madres residentes en el Dist. **Aplao** son menores, por lo que se desprende que las madres residentes en otros distritos se hicieron atender el parto en el Hospital Aplao, y algunas de ellas registraron a sus niños en los distritos de su residencia.

Cuadro N° 24

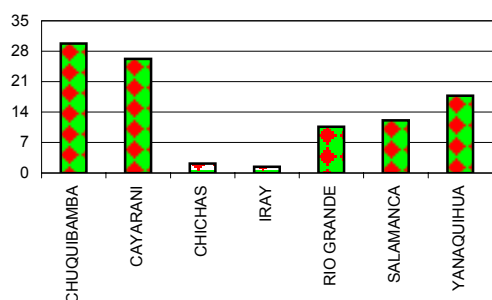
Codi go	Distrito de nacimiento de la madre	Total	
		Nro.	%
PROVINCIA CASTILLA		624	100.00
040401	APLAO	180	28.85
040402	ANDAGUA	37	5.93
040403	AYO	5	0.80
040404	CHACHAS	41	6.57
040405	CHILCAYMARCA	7	1.12
040406	CHOCO	33	5.29
040407	HUANCARQUI	11	1.76
040408	MACHAGUAY	23	3.69
040409	ORCOPAMPA	122	19.55
040410	PAMPACOLCA	68	10.90
040411	TIPAN	5	0.80
040412	UÑON	5	0.80
040413	URACA	54	8.65
040414	VIRACO	33	5.29



PROVINCIA CONDESUYOS : NACIDOS VIVOS POR DISTRITOS - 2007

Cuadro N° 25

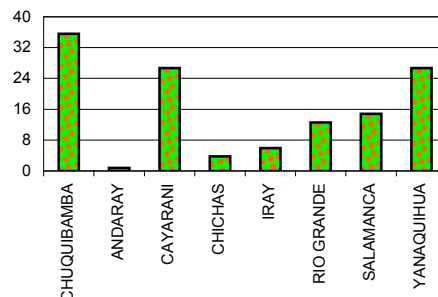
Codi go	Distrito de nacimiento del R.N.	Total	
		Nro.	%
PROVINCIA CONDESUYOS		141	100.00
040601	CHUQUIBAMBA	42	29.79
040603	CAYARANI	37	26.24
040604	CHICHAS	3	2.13
040605	IRAY	2	1.42
040606	RIO GRANDE	15	10.64
040607	SALAMANCA	17	12.06
040608	YANAQUIHUA	25	17.73



Del total de Nacidos vivos en la **Prov. Condesuyos**, la **mayor** concentración en los distritos de nacimiento del R.N., de inscripción, de residencia habitual de la madre y de Nac. de la madre (cuadros del 25 al 29) la **mayo** Conc. la da el distrito **Aplao** con el **29.79 35.56, 27.46 y 32.38%**, en el orden descrito.

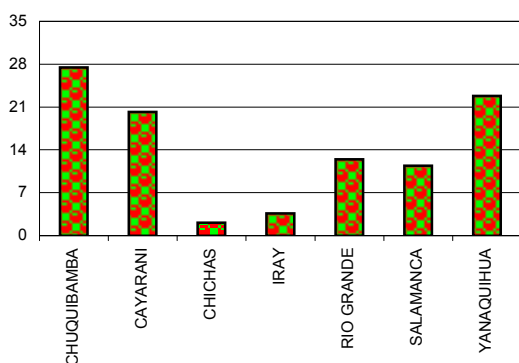
Cuadro N° 26

Codi go	Distrito de Inscripción del nacido vivo	Total	
		Nro.	%
PROVINCIA CONDESUYOS		135	100.00
040601	CHUQUIBAMBA	48	35.56
040602	ANDARAY	1	0.74
040603	CAYARANI	36	26.67
040604	CHICHAS	5	3.70
040605	IRAY	8	5.93
040606	RIO GRANDE	17	12.59
040607	SALAMANCA	20	14.81
040608	YANAQUIHUA	36	26.67



Cuadro N° 27

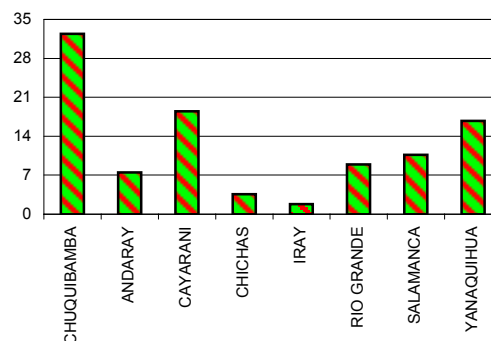
Codi go	Distrito de residencia de la madre	Total	
		Nro.	%
PROVINCIA CONDESUYOS		193	100.00
040601	CHUQUIBAMBA	53	27.46
040603	CAYARANI	39	20.21
040604	CHICHAS	4	2.07
040605	IRAY	7	3.63
040606	RIO GRANDE	24	12.44
040607	SALAMANCA	22	11.40
040608	YANAQUIHUA	44	22.80



Comparando los Dist. de esta Prov.(cuad. 25 y 27) se ve que, el Nro. de **nacidos** es inferior a los Dist. de **residencia** de la madre del mismo distrito, por lo que se deduce que las madres fueron atendidas en otros distritos.

Cuadro N° 28

Codi go	Distrito de nacimiento de la madre	Total	
		Nro.	%
PROVINCIA CONDESUYOS		281	100.00
040601	CHUQUIBAMBA	91	32.38
040602	ANDARAY	21	7.47
040603	CAYARANI	52	18.51
040604	CHICHAS	10	3.56
040605	IRAY	5	1.78
040606	RIO GRANDE	25	8.90
040607	SALAMANCA	30	10.68
040608	YANAQUIHUA	47	16.73



PROVINCIA ISLAY : NACIDOS VIVOS POR DISTRITOS - 2007

Cuadro Nº 29

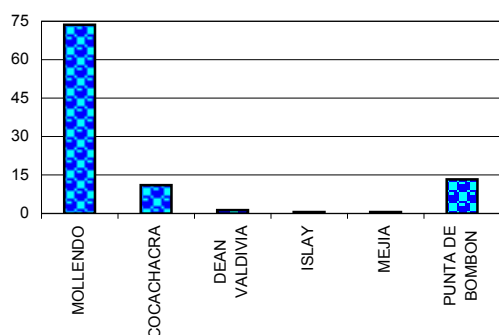
Codi go	Distrito de nacimiento del R.N.	Total	
		Nro.	%
PROVINCIA ISLAY		401	100.00
040701	MOLLEND	295	73.57
040702	COCACHACRA	44	10.97
040703	DEAN VALDIVIA	5	1.25
040704	ISLAY	2	0.50
040705	MEJIA	2	0.50
040706	PUNTA DE BOMBON	53	13.22

Del total de nacidos (R.N.), **inscritos**, segun **residencia** de la madre y **Nac.** de la madre, el **mayor** % lo da el Dist. **Mollendo** con el **73.57**, **68.01** **53.83%** y **65.47**, en el órden descrito

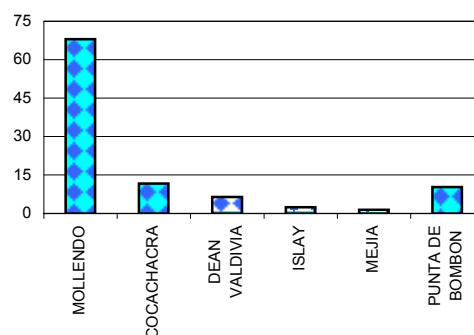
Cuadro Nº 30

Codi go	Distrito de Inscripción del nacido vivo	Total	
		Nro.	%
TOTAL	PROVINCIA ISLAY	422	100.00
040701	MOLLEND	287	68.01
040702	COCACHACRA	49	11.61
040703	DEAN VALDIVIA	27	6.40
040704	ISLAY	10	2.37
040705	MEJIA	6	1.42
040706	PUNTA DE BOMBON	43	10.19

En los Dist. de **Mollendo**, y La **Punta de Bombón**, se atendieron más partos que los registrados en los **Concejos** de sus mismos distritos. En los demás distritos hay más registrados que nacidos.



Comparando el Nro. 29 con el 31, se ve que, en todos los distritos de **residencia de la madre**, el Nro.de **nacidos (R.N.)** es **menor** que el de los nacidos de madres con residencia en los mismos Dist.



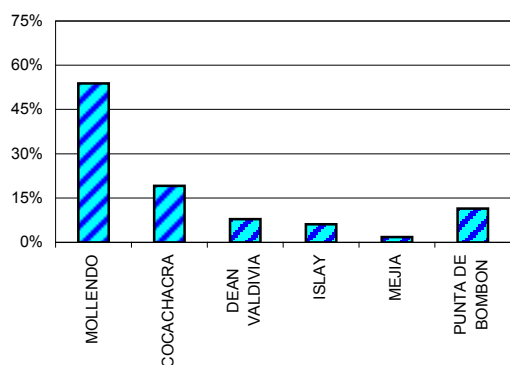
Cuadro Nº 31

Codi go	Distrito de residencia de la madre	Total	
		Nro.	%
TOTAL RED ISLAY		561	100.00
040701	MOLLEND	302	53.83
040702	COCACHACRA	107	19.07
040703	DEAN VALDIVIA	44	7.84
040704	ISLAY	34	6.06
040705	MEJIA	10	1.78
040706	PUNTA DE BOMBON	64	11.41

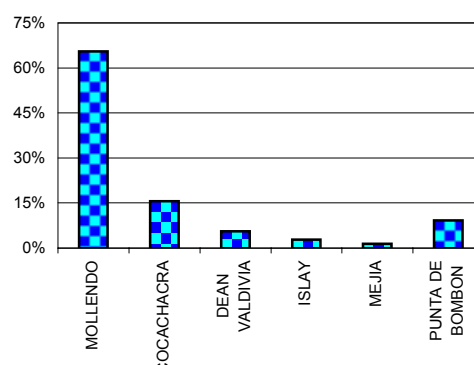
Con referencia al Dist.de nacimiento de la madre, del total de nacidos en la Prov. Islay; la mayor Conc. **de madres nacidas** la dan los Dist. de **Mollendo (65.47%)** y Cocachacra con el **15.57%** . El menor % lo da Mejía (**1,40%**) .

Cuadro Nº 32

Codi go	Distrito de nacimiento de la madre	Total	
		Nro.	%
TOTAL RED ISLAY		501	100.00
040701	MOLLEND	328	65.47
040702	COCACHACRA	78	15.57
040703	DEAN VALDIVIA	28	5.59
040704	ISLAY	14	2.79
040705	MEJIA	7	1.40
040706	PUNTA DE BOMBON	46	9.18



Comparando los cuadros 31 y 32, se ve que el Dist. de Mollendo, tiene mayor Nro. de madres nacidas en el mismo Mollendo, que madres residentes



FUENTE: Certificados de Nacimientos registrados en los Concejos de la Región Arequipa.

Estadística e Informática

WCM/NPO

PROVINCIA LA UNION : NACIDOS VIVOS POR DISTRITOS - 2007

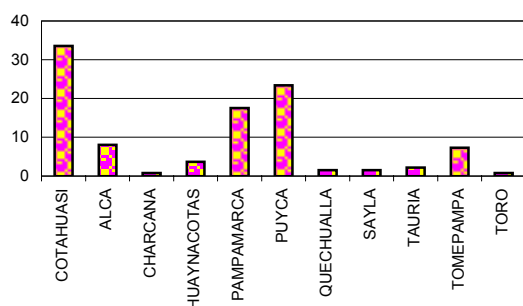
Cuadro Nº 33

Codi go	Distrito de nacimiento del R.N.	Total	
		Nro.	%
PROVINCIA LA UNION		137	100.00
040801	COTAHUASI	46	33.58
040802	ALCA	11	8.03
040803	CHARCANA	1	0.73
040804	HUAYNACOTAS	5	3.65
040805	PAMPAMARCA	24	17.52
040806	PUYCA	32	23.36
040807	QUECHUALLA	2	1.46
040808	SAYLA	2	1.46
040809	TAURIA	3	2.19
040810	TOMEPA MPA	10	7.30
040811	TORO	1	0.73

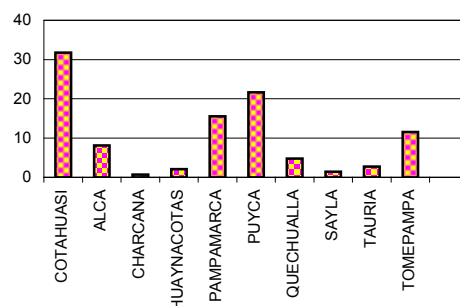
Del total de nacidos vivos en la Prov. La Unión, respecto al distrito de **Nacimiento** inscripción del niño, **residencia y Nacim.** de la madre, la **mayor** Conc. la da el Dist. **Cotahuasi**, con el **33.58%**, **31.76%**, **30.72%** y **41.79%** respectivamente.

Cuadro Nº 34

Codi go	Distrito de Inscripción del nacido vivo	Total	
		Nro.	%
PROVINCIA LA UNION		148	100.00
040801	COTAHUASI	47	31.76
040802	ALCA	12	8.11
040803	CHARCANA	1	0.68
040804	HUAYNACOTAS	3	2.03
040805	PAMPAMARCA	23	15.54
040806	PUYCA	32	21.62
040807	QUECHUALLA	7	4.73
040808	SAYLA	2	1.35
040809	TAURIA	4	2.70
040810	TOMEPA MPA	17	11.49



Comparando los C. 33 y 34 de la Prov. La Unión se ve que el N° de madres es casi pareja a los Dist. de **registro** con los del **nacimiento** del niño, sólo en los Dist. de Quechualla y Tomepampa, la diferencia es mayor.



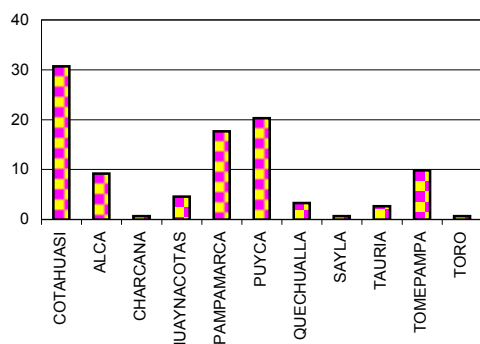
Cuadro Nº 35

Codi go	Distrito de residencia de la madre	Total	
		Nro.	%
PROVINCIA LA UNION		153	100.00
040801	COTAHUASI	47	30.72
040802	ALCA	14	9.15
040803	CHARCANA	1	0.65
040804	HUAYNACOTAS	7	4.58
040805	PAMPAMARCA	27	17.65
040806	PUYCA	31	20.26
040807	QUECHUALLA	5	3.27
040808	SAYLA	1	0.65
040809	TAURIA	4	2.61
040810	TOMEPA MPA	15	9.80
040811	TORO	1	0.65

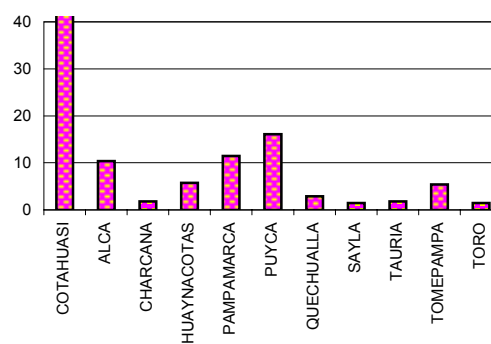
Comparando a los Cuadros **33 y 35**, se ve que el Nro. de **nacidos (R.N)** es **inferior** a los de nacidos de madres cuya **residencia** tienen en los mismos Dist. de la Prov.

Cuadro Nº 36

Codi go	Distrito de nacimiento de la madre	Total	
		Nro.	%
PROVINCIA LA UNION		280	100.00
040801	COTAHUASI	117	41.79
040802	ALCA	29	10.36
040803	CHARCANA	5	1.79
040804	HUAYNACOTAS	16	5.71
040805	PAMPAMARCA	32	11.43
040806	PUYCA	45	16.07
040807	QUECHUALLA	8	2.86
040808	SAYLA	4	1.43
040809	TAURIA	5	1.79
040810	TOMEPA MPA	15	5.36
040811	TORO	4	1.43



Comparando estos dos gráficos, se observa que, las madres **residentes** es **menor** a las madres nacidas en los mismos Dist. de la Prov. La Unión; por lo que se deduce que emigran a otros Dist.



FUENTE: Certificados de Nacimientos registrados en los Concejos de la Región Arequipa.

Estadística e Informática

WCM/NPO

PROVINCIA AREQUIPA : NACIDOS VIVOS POR SEXO SEGUN DISTRITOS DE NACIMIENTO (RN) - 2007

Cuadro N°. 37

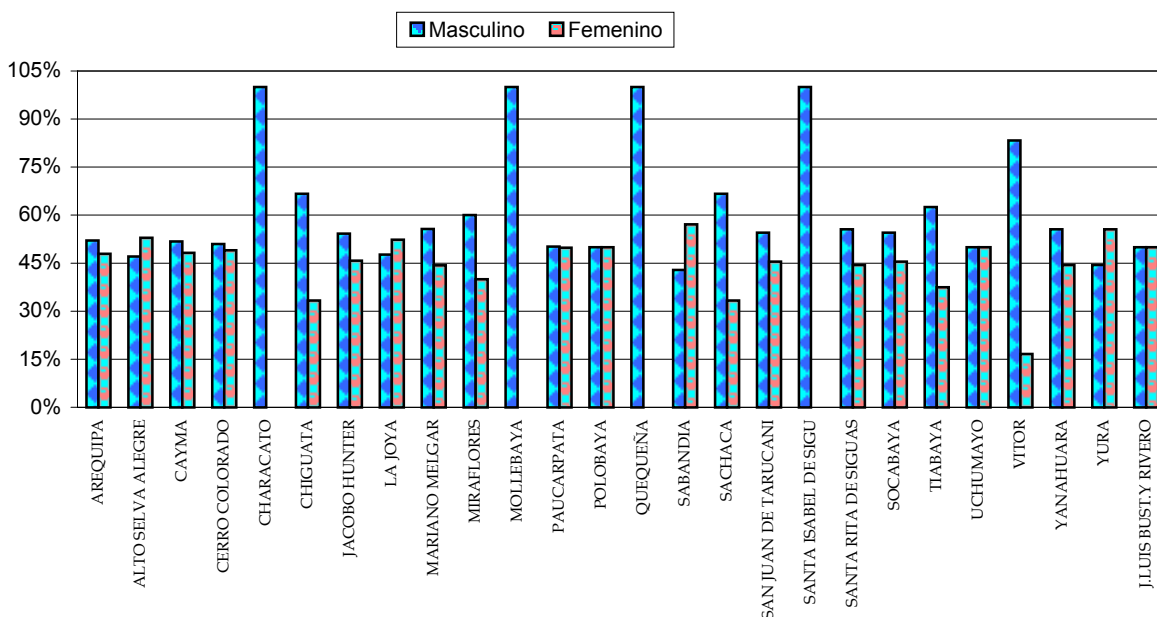
Codigo	Distrito de nacimiento R.N.	Total		Masculino		Femenino	
		Nro.	%	Nro.	%	Nro.	%
PROVINCIA AREQUIPA		13587	100.0	7058	78.26	6529	48.05
040101	AREQUIPA	9019	100.0	4697	52.08	4322	47.92
040102	ALTO SELVA ALEGRE	17	100.0	8	47.06	9	52.94
040103	CAYMA	502	100.0	260	51.79	242	48.21
040104	CERRO COLORADO	981	100.0	500	50.97	481	49.03
040105	CHARACATO	1	100.0	1	100.00	0	0.00
040106	CHIGUATA	6	100.0	4	66.67	2	33.33
040107	JACOBO HUNTER	321	100.0	174	54.21	147	45.79
040108	LA JOYA	300	100.0	143	47.67	157	52.33
040109	MARIANO MELGAR	593	100.0	330	55.65	263	44.35
040110	MIRAFLORES	65	100.0	39	60.00	26	40.00
040111	MOLLEBAYA	1	100.0	1	100.00	0	0.00
040112	PAUCARPATA	1630	100.0	818	50.18	812	49.82
040114	POLOBAYA	22	100.0	11	50.00	11	50.00
040115	QUEQUEÑA	2	100.0	2	100.00	0	0.00
040116	SABANDIA	7	100.0	3	42.86	4	57.14
040117	SACHACA	6	100.0	4	66.67	2	33.33
040119	SAN JUAN DE TARUCA	11	100.0	6	54.55	5	45.45
040120	SANTA ISABEL DE SIGU	2	100.0	2	100.00	0	0.00
040121	SANTA RITA DE SIGUA	18	100.0	10	55.56	8	44.44
040122	SOCABAYA	22	100.0	12	54.55	10	45.45
040123	TIABAYA	8	100.0	5	62.50	3	37.50
040124	UCHUMAYO	2	100.0	1	50.00	1	50.00
040125	VITOR	6	100.0	5	83.33	1	16.67
040126	YANAHUARA	9	100.0	5	55.56	4	44.44
040128	YURA	18	100.0	8	44.44	10	55.56
040129	J.LUIS BUST.Y RIVERO	18	100.0	9	50.00	9	50.00

En el **2007**, del total de nacidos vivos en la **provincia Arequipa** respecto al **sexo**, considerando los **distritos** se observa que:

En el distrito de **Arequipa** nacen **más varones (52.08)** que mujeres, **47.92%**

El sexo **masculino**, predomina en casi todos los distritos, siendo **Vitor** el distrito que da la **mayor** concentración con el **83.33%**.

Sólo cuatro son los distritos que pasan del 50% de nacidos con sexo **femenino** siendo **Sabandía**, el distrito que da la **mayor** concentración con el **57.14%** y en segundo lugar **Yanahuara** con el **55.56%**.



FUENTE: Certificados de Nacimientos registrados en los Concejos de la Región Arequipa.

Estadística e Informática

WCM/NPO

PROVINCIA AREQUIPA : NACIDOS VIVOS POR SEXO SEGUN DISTRITOS DE INSCRIPCION - 2007

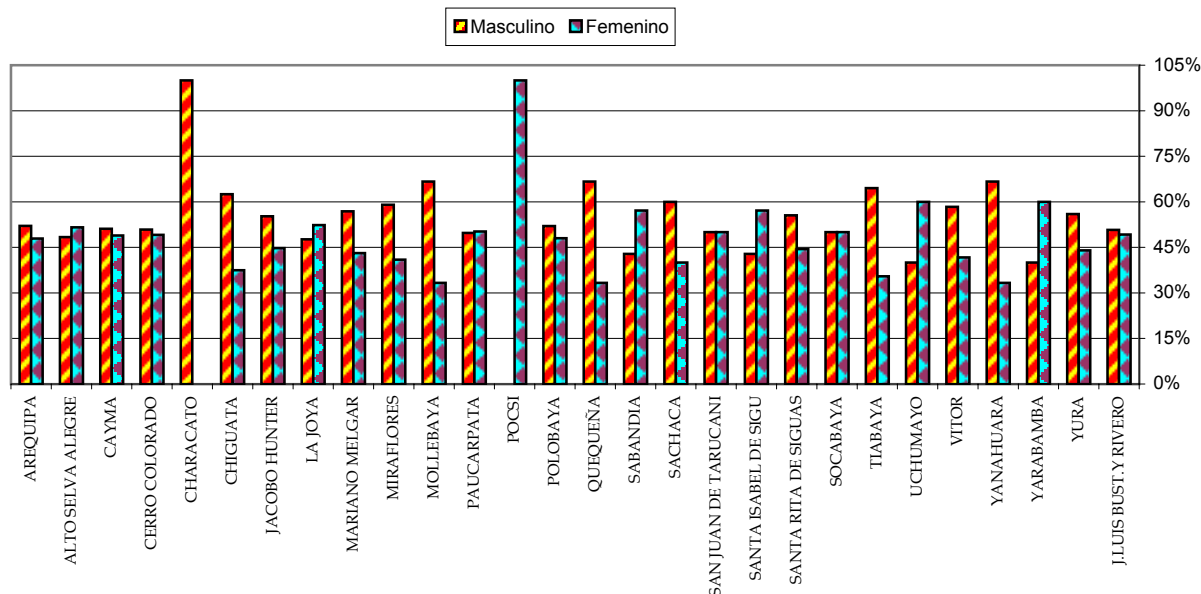
Cuadro N°. 38

Codi go	Distrito de Inscripción del Nacido vivo	Total		Masculino		Femenino	
		Nro.	%	Nro.	%	Nro.	%
PROVINCIA AREQUIPA		13254	100.0	6884	51.94	6370	48.06
040101	AREQUIPA	8934	100.0	4651	52.06	4283	47.94
040102	ALTO SELVA ALEGRE	126	100.0	61	48.41	65	51.59
040103	CAYMA	452	100.0	231	51.11	221	48.89
040104	CERRO COLORADO	678	100.0	345	50.88	333	49.12
040105	CHARACATO	1	100.0	1	100.00	0	0.00
040106	CHIGUATA	8	100.0	5	62.50	3	37.50
040107	JACOBO HUNTER	306	100.0	169	55.23	137	44.77
040108	LA JOYA	296	100.0	141	47.64	155	52.36
040109	MARIANO MELGAR	473	100.0	269	56.87	204	43.13
040110	MIRAFLORES	83	100.0	49	59.04	34	40.96
040111	MOLLEBAYA	3	100.0	2	66.67	1	33.33
040112	PAUCARPATA	1551	100.0	772	49.77	779	50.23
040113	POCSI	2	100.0	0	0.00	2	100.00
040114	POLOBAYA	25	100.0	13	52.00	12	48.00
040115	QUEQUEÑA	6	100.0	4	66.67	2	33.33
040116	SABANDIA	7	100.0	3	42.86	4	57.14
040117	SACHACA	20	100.0	12	60.00	8	40.00
040119	SAN JUAN DE TARUCA	4	100.0	2	50.00	2	50.00
040120	SANTA ISABEL DE SIGU	7	100.0	3	42.86	4	57.14
040121	SANTA RITA DE SIGUA	18	100.0	10	55.56	8	44.44
040122	SOCABAYA	44	100.0	22	50.00	22	50.00
040123	TIABAYA	31	100.0	20	64.52	11	35.48
040124	UCHUMAYO	5	100.0	2	40.00	3	60.00
040125	VITOR	24	100.0	14	58.33	10	41.67
040126	YANAHUARA	30	100.0	20	66.67	10	33.33
040127	YARABAMBA	5	100.0	2	40.00	3	60.00
040128	YURA	50	100.0	28	56.00	22	44.00
040129	J.LUIS BUST.Y RIVERO	65	100.0	33	50.77	32	49.23

Del total de nacidos vivos **inscritos** en los distritos de la provincia de Arequipa, los Dist. de **Mollebaya Quequeña** y **Yanahuara** dan la mayor concentración de nacidos en sexo **masculino**, con el **66.67%**.

Del total de nacidos vivos **inscritos** en todos los distritos de Arequipa, el distrito de **Pocsi**, es el que tiene la **mayor (100%)** concentración de nacidos vivos con sexo **femenino**.

Se debe tener presente que este cuadro trata de los distritos donde han sido **inscritos o registrados** los nacidos vivos y **no** el lugar de su nacimiento, y se refiere sólo al total de los distritos de la Prov. Arequipa



FUENTE: Certificados de Nacimientos registrados en los Concejos de la Región Arequipa.

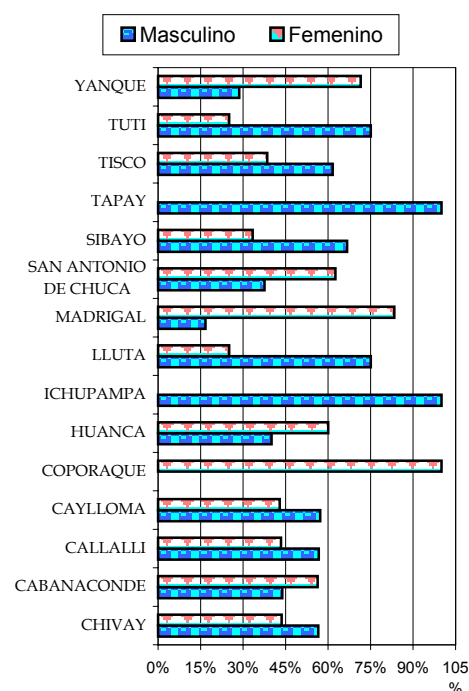
Estadística e Informática

WCM/NPO

PROVINCIA CAYLLOMA : NACIDOS VIVOS POR SEXO SEGÚN NACIMIENTO (RN) - 2007

Cuadro N°. 39

Codi go	Distrito de nacimiento R.N.	Total		Masculino		Femenino	
		Nro.	%	Nro.	%	Nro.	%
PROVINCIA CAYLLOMA		279	100.0	150	53.76	129	46.24
040501	CHIVAY	85	100.0	48	56.47	37	43.53
040503	CABANA CONDE	16	100.0	7	43.75	9	56.25
040504	CALLALLI	30	100.0	17	56.67	13	43.33
040505	CAYLLOMA	56	100.0	32	57.14	24	42.86
040506	COPORAQUE	1	100.0	0	0.00	1	100.00
040508	HUANCA	10	100.0	4	40.00	6	60.00
040509	ICHUPAMPA	4	100.0	4	100.00	0	0.00
040511	LLUTA	4	100.0	3	75.00	1	25.00
040513	MADRIGAL	6	100.0	1	16.67	5	83.33
040514	SAN ANTONIO DE CHU	16	100.0	6	37.50	10	62.50
040515	SIBAYO	6	100.0	4	66.67	2	33.33
040516	TAPAY	1	100.0	1	100.00	0	0.00
040517	TISCO	26	100.0	16	61.54	10	38.46
040518	TUTI	4	100.0	3	75.00	1	25.00
040519	YANQUE	14	100.00	4	28.57	10	71.43



Del total de nacidos en distritos de la Prov. Caylloma según sexo se aprecia que:

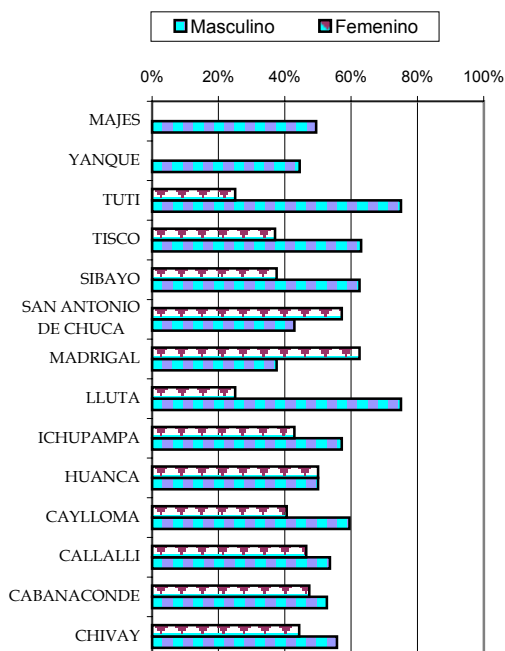
De los todos los nacidos vivos (RN) en los distritos de la provincia Caylloma, **Ichupampa** es el distrito que alcanza la **mayor** concentración en el sexo **masculino** con el **100%**.

De los todos los nacidos vivos (RN) en los distritos de la provincia Caylloma, **Yanque** es el distrito que alcanza la **mayor** concentración en el sexo **femenino** con el **71.43%**.

PROVINCIA CAYLLOMA : NACIDOS VIVOS POR SEXO SEGUN DISTRITOS DE INSCRIPCION - 2007

Cuadro N°. 40

Codi go	Distrito de Inscripción del Nacido vivo	Total		Masculino		Femenino	
		Nro.	%	Nro.	%	Nro.	%
PROVINCIA CAYLLOMA		651	100.0	339	52.07	312	47.93
040501	CHIVAY	70	100.0	39	55.71	31	44.29
040503	CABANA CONDE	19	100.0	10	52.63	9	47.37
040504	CALLALLI	28	100.0	15	53.57	13	46.43
040505	CAYLLOMA	74	100.0	44	59.46	30	40.54
040508	HUANCA	12	100.0	6	50.00	6	50.00
040509	ICHUPAMPA	7	100.0	4	57.14	3	42.86
040511	LLUTA	4	100.0	3	75.00	1	25.00
040513	MADRIGAL	8	100.0	3	37.50	5	62.50
040514	SAN ANTONIO DE CHU	21	100.0	9	42.86	12	57.14
040515	SIBAYO	8	100.0	5	62.50	3	37.50
040517	TISCO	27	100.0	17	62.96	10	37.04
040518	TUTI	4	100.0	3	75.00	1	25.00
040519	YANQUE	27	100.0	12	44.44	15	55.56
040520	MAJES	342	100.0	169	49.42	173	50.58



De los todos los nacidos vivos registrados en los Concejos de los distritos de la Prov. Caylloma, **Lluta** y **Tuti** son los distritos que alcanza la **mayor** concentración en el sexo **masculino** con el **75%**. y **Madrigal** en **femenino** con el **62.5%**.

=====

FUENTE: Certificados de Nacimientos registrados en los Concejos de la Región Arequipa.

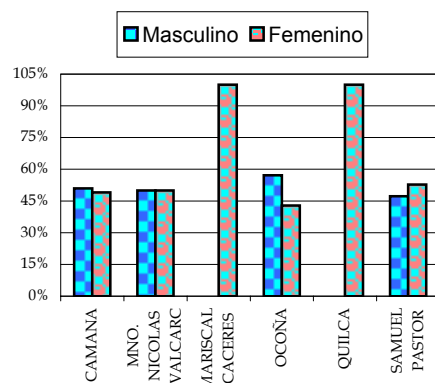
Estadística e Informática

WCM/NPO

PROVINCIA CAMANA : NACIDOS VIVOS POR SEXO Y POR DISTRITOS DE NACIMIENTO - 2007

Cuadro N°. 41

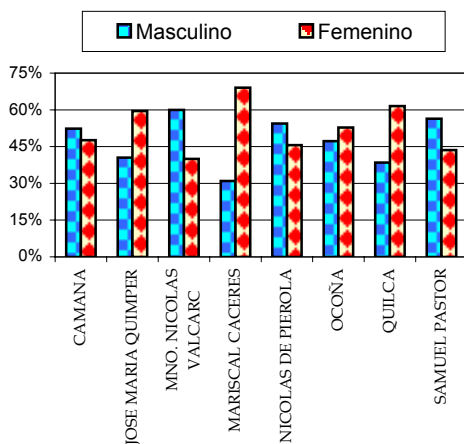
Codi go	Distrito de nacimiento del R.N.	Total		Masculino		Femenino	
		Nro.	%	Nro.	%	Nro.	%
PROVINCIA CAMANA		848	100.0	429	50.59	419	49.41
040201	CAMANA	773	100.0	394	50.97	379	49.03
040203	MNO. NICOLAS VALCAR	2	100.0	1	50.00	1	50.00
040204	MARISCAL CACERES	2	100.0	0	0.00	2	100.00
040206	OCOÑA	14	100.0	8	57.14	6	42.86
040207	QUILCA	2	100.0	0	0.00	2	100.00
040208	SAMUEL PASTOR	55	100.0	26	47.27	29	52.73



De todos los **nacidos** vivos en los distritos de la provincia Camaná, el distrito **Ocoña** da la mayor Concent. de nacidos **hombres** con el **57.14%** y los distritos de **M. Cáceres** y **Quilca** con el **100%** de nacidos mujeres.

Cuadro N°. 42

Codi go	Distrito de Inscripción del Nacido vivo	Total		Masculino		Femenino	
		Nro.	%	Nro.	%	Nro.	%
PROVINCIA CAMANA		813	100.0	417	51.29	396	48.71
040201	CAMANA	424	100.0	222	52.36	202	47.64
040202	JOSE MARIA QUIMPER	42	100.0	17	40.48	25	59.52
040203	MNO. NICOLAS VALCAR	5	100.0	3	60.00	2	40.00
040204	MARISCAL CACERES	42	100.0	13	30.95	29	69.05
040205	NICOLAS DE PIEROLA	79	100.0	43	54.43	36	45.57
040206	OCOÑA	36	100.0	17	47.22	19	52.78
040207	QUILCA	13	100.0	5	38.46	8	61.54
040208	SAMUEL PASTOR	172	100.0	97	56.40	75	43.60

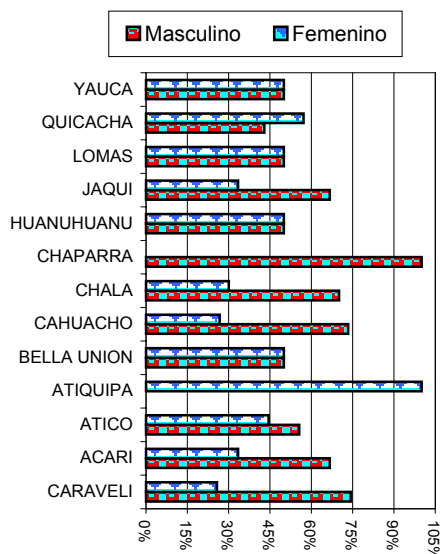


De todos los nacidos vivos **inscritos** en los distritos de la provincia Camaná, **M. Nicolás Valcarcel** da la mayor concentración de nacidos **hombres** con el **60%** y **Marisc. Cáceres** con el **69.05%** de nacidos mujeres.

PROVINCIA CARAVELI: NACIDOS VIVOS POR SEXO SEGUN DISTRITOS DE NACIMIENTO (RN) - 2007

Cuadro N°. 43

Codi go	Distrito de nacimiento del R.N.	Total		Masculino		Femenino	
		Nro.	%	Nro.	%	Nro.	%
PROVINCIA CARAVELI		180	100.0	108	60.00	72	40.00
040301	CARAVELI	35	100.0	26	74.29	9	25.71
040302	ACARI	9	100.0	6	66.67	3	33.33
040303	ATICO	45	100.0	25	55.56	20	44.44
040304	ATIQUIPA	1	100.0	0	0.00	1	100.00
040305	BELLA UNION	16	100.0	8	50.00	8	50.00
040306	CAHUACHO	15	100.0	11	73.33	4	26.67
040307	CHALA	10	100.0	7	70.00	3	30.00
040308	CHAPARRA	1	100.0	1	100.00	0	0.00
040309	HUANUHUANU	14	100.0	7	50.00	7	50.00
040310	JAQUI	9	100.0	6	66.67	3	33.33
040311	LOMAS	2	100.0	1	50.00	1	50.00
040312	QUICACHA	21	100.0	9	42.86	12	57.14
040313	YAUCA	2	100.0	1	50.00	1	50.00



Del total de **nacidos** en los distritos de la provincia Caravelí, el **mayor** porcentaje (**74.29%**) de sexo **masculino** lo da los nacidos en el distrito **Caravelí** con el **74.29%** y en el **femenino** el distrito **Quicacha** con el **57.14%**.

=====

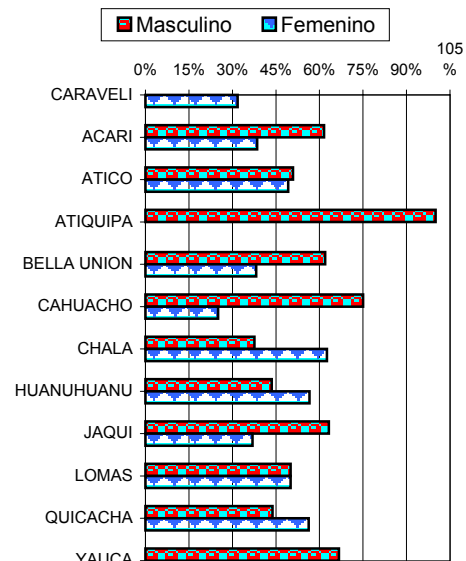
FUENTE: Certificados de Nacimientos registrados en los Concejos de la Región Arequipa.

Estadística e Informática

WCM/NPO

Cuadro N°. 44

Codi go	Distrito de Inscripción del nacido vivo	Total		Masculino		Femenino	
		Nro.	%	Nro.	%	Nro.	%
PROVINCIA CARAVELI		255	100.0	144	56.47	111	43.53
040301	CARAVELI	41	100.0	28	68.29	13	31.71
040302	ACARI	26	100.0	16	61.54	10	38.46
040303	ATICO	61	100.0	31	50.82	30	49.18
040304	ATQUIPA	1	100.0	1	100.00	0	0.00
040305	BELLA UNION	21	100.0	13	61.90	8	38.10
040306	CAHUACHO	16	100.0	12	75.00	4	25.00
040307	CHALA	8	100.0	3	37.50	5	62.50
040309	HUANUHUANU	23	100.0	10	43.48	13	56.52
040310	JAQUI	19	100.0	12	63.16	7	36.84
040311	LOMAS	4	100.0	2	50.00	2	50.00
040312	QUICACHA	32	100.0	14	43.75	18	56.25
040313	YAUCA	3	100	2	66.67	1	33.33

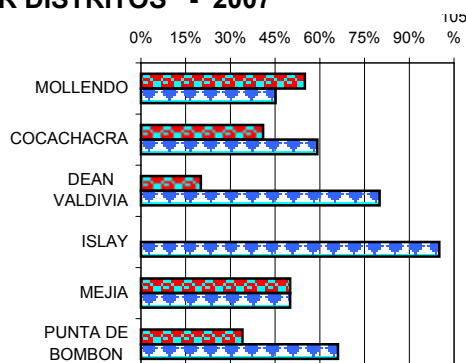


Del total de **inscritos** en los distritos de la provincia Caravelí, El distrito **Cahuacho** da la **mayor** Concentración en el sexo **masculino** con el **75%** y el distrito **Chala** da la **mayor** Concent. en el sexo **femenino** con el **62.5%**

PROVINCIA ISLAY : NACIDOS VIVOS POR SEXO Y POR DISTRITOS - 2007

Cuadro N°. 45

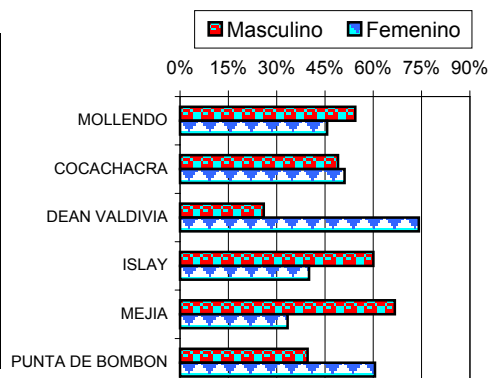
Codi go	Distrito de nacimiento del R.N.	Total		Masculino		Femenino	
		Nro.	%	Nro.	%	Nro.	%
PROVINCIA ISLAY		401	100.0	200	49.88	201	50.12
040701	MOLLEND	295	100.0	162	54.92	133	45.08
040702	COCACHACRA	44	100.0	18	40.91	26	59.09
040703	DEAN VALDIVIA	5	100.0	1	20.00	4	80.00
040704	ISLAY	2	100.0	0	0.00	2	100.00
040705	MEJIA	2	100.0	1	50.00	1	50.00
040706	PUNTA DE BOMBON	53	100.00	18	33.96	35	66.04



De todos los **nacidos** en los distritos de la provincia Islay, el distrito **Mollendo** da la **mayor** concentración en el sexo **masculino** con el **54.92%** y el distrito **Islay** nos da el **mayor** porcentaje (**100%**) de **mujeres**.

Cuadro N°. 46

Codi go	Distrito de Inscripción del nacido vivo	Total		Masculino		Femenino	
		Nro.	%	Nro.	%	Nro.	%
TOTAL PROVINCIA ISLAY		422	100.0	214	50.71	208	49.29
040701	MOLLEND	287	100.0	156	54.36	131	45.64
040702	COCACHACRA	49	100.0	24	48.98	25	51.02
040703	DEAN VALDIVIA	27	100.0	7	25.93	20	74.07
040704	ISLAY	10	100.0	6	60.00	4	40.00
040705	MEJIA	6	100.0	4	66.67	2	33.33
040706	PUNTA DE BOMBON	43	100.0	17	39.53	26	60.47



De todos los nacidos **inscritos** en los distritos de la provincia Islay, el distrito **Islay** da el **mayor** porcentaje (**66.67%**) en el sexo **masculino** y el distrito **Punta de Bombón** da el mayor porcentaje (**60.47%**) en el **femenino**.

=====

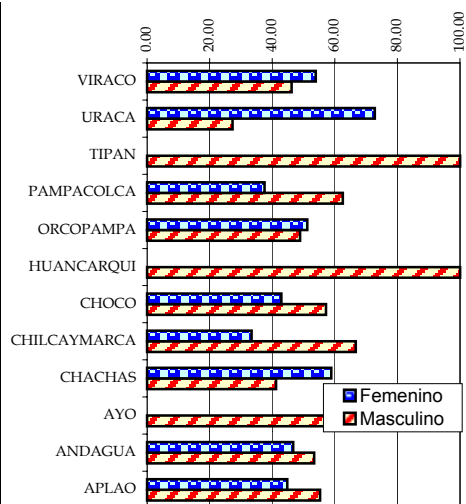
FUENTE: Certificados de Nacimientos registrados en los Concejos de la Región Arequipa.

Estadística e Informática

WCM/NPO

Cuadro N°. 47

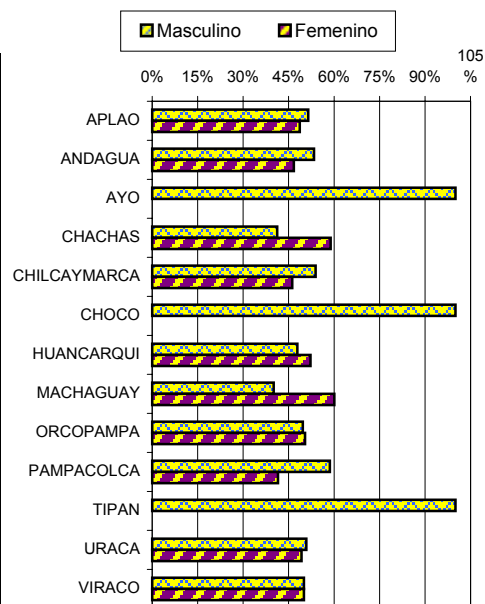
Codi go	Distrito de nacimiento del R.N.	Total		Masculino		Femenino	
		Nro.	%	Nro.	%	Nro.	%
PROVINCIA CASTILLA		504	100.0	268	53.17	236	46.83
040401	APLAO	268	100.0	148	55.22	120	44.78
040402	ANDAGUA	15	100.0	8	53.33	7	46.67
040403	AYO	2	100.0	2	100.00	0	0.00
040404	CHACHAS	17	100.0	7	41.18	10	58.82
040405	CHILCAYMARCA	3	100.0	2	66.67	1	33.33
040406	CHOCO	7	100.0	4	57.14	3	42.86
040407	HUANCARQUI	2	100.0	2	100.00	0	0.00
040409	ORCOPAMPA	133	100.0	65	48.87	68	51.13
040410	PAMPACOLCA	32	100.0	20	62.50	12	37.50
040411	TIPAN	1	100.0	1	100.00	0	0.00
040413	URACA	11	100.0	3	27.27	8	72.73
040414	VIRACO	13	100.0	6	46.15	7	53.85



Por el Dist. de **Nacimiento** del RN, la **mayor** Conc. En el sexo **masculino** La da **Ayo** y en el **femenino** **Uraca** (72.73%)

Cuadro N°. 48

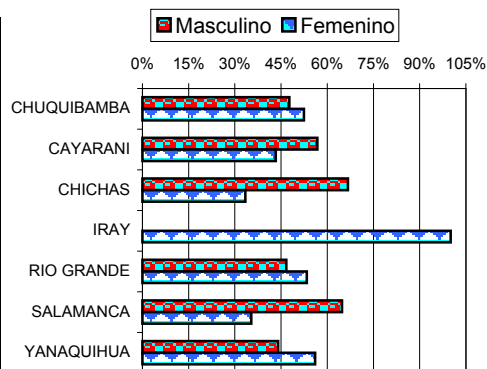
Codi go	Distrito de Inscripción del nacido vivo	Total		Masculino		Femenino	
		Nro.	%	Nro.	%	Nro.	%
PROVINCIA CASTILLA		760	100.0	390	51.32	370	48.68
040401	APLAO	428	100.0	220	51.40	208	48.60
040402	ANDAGUA	15	100.0	8	53.33	7	46.67
040403	AYO	2	100.0	2	100.00	0	0.00
040404	CHACHAS	17	100.0	7	41.18	10	58.82
040405	CHILCAYMARCA	13	100.0	7	53.85	6	46.15
040406	CHOCO	1	100.0	1	100.00	0	0.00
040407	HUANCARQUI	23	100.0	11	47.83	12	52.17
040408	MACHAGUAY	5	100.0	2	40.00	3	60.00
040409	ORCOPAMPA	135	100.0	67	49.63	68	50.37
040410	PAMPACOLCA	41	100.0	24	58.54	17	41.46
040411	TIPAN	1	100.0	1	100.00	0	0.00
040413	URACA	63	100.0	32	50.79	31	49.21
040414	VIRACO	16	100.0	8	50.00	8	50.00



Los nacidos **inscritos** en los Concejos de los distritos de la Prov. **Castilla**, **Ayo** da el mayor % en sexo **masculino**, con el **100%** y el Dist. **Chachas** en en **femenino** con el **60%**

Cuadro N°. 49

Codi go	Distrito de nacimiento del R.N.	Total		Masculino		Femenino	
		Nro.	%	Nro.	%	Nro.	%
PROVINCIA CONDESUYOS		141	100.0	72	51.06	69	48.94
040601	CHUQUIBAMBA	42	100.0	20	47.62	22	52.38
040603	CAYARANI	37	100.0	21	56.76	16	43.24
040604	CHICHAS	3	100.0	2	66.67	1	33.33
040605	IRAY	2	100.0	0	0.00	2	100.00
040606	RIO GRANDE	15	100.0	7	46.67	8	53.33
040607	SALAMANCA	17	100.0	11	64.71	6	35.29
040608	YANAQUIHUA	25	100.0	11	44.00	14	56.00



De todos los **nacidos** en los distritos de la Prov. Condesuyos, el distrito **Chichas** da la **mayor** concentración en el sexo **masculino** con el **66.67%** y el distrito **Iray** en el sexo **femenino** con el **100%**.

=====

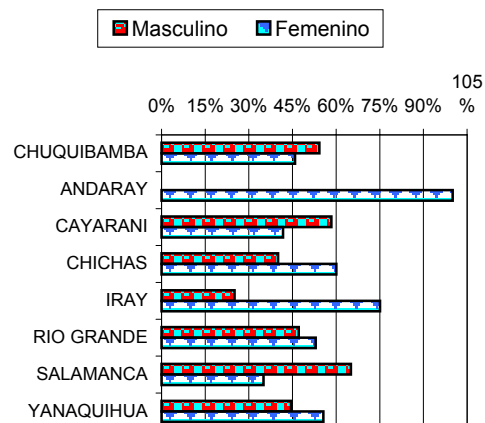
FUENTE: Certificados de Nacimientos registrados en los Concejos de la Región Arequipa.

Estadística e Informática

WCM/NPO

Cuadro N°. 50

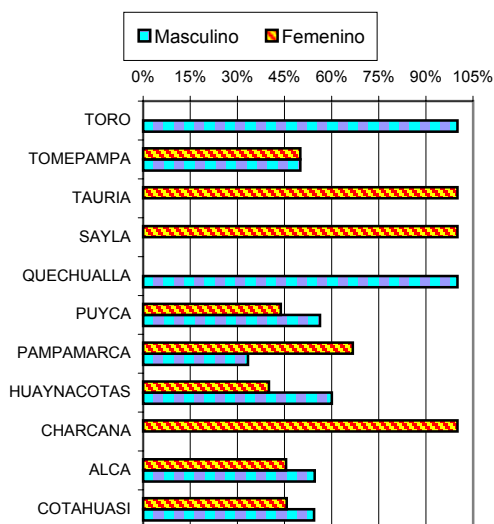
Codi go	Distrito de Inscripción del Nacido vivo	Total		Masculino		Femenino	
		Nro.	%	Nro.	%	Nro.	%
PROVINCIA CONDESUYOS		171	100.0	88	51.46	83	48.54
040601	CHUQUIBAMBA	48	100.0	26	54.17	22	45.83
040602	ANDARAY	1	100.0	0	0.00	1	100.00
040603	CAYARANI	36	100.0	21	58.33	15	41.67
040604	CHICHAS	5	100.0	2	40.00	3	60.00
040605	IRAY	8	100.0	2	25.00	6	75.00
040606	RIO GRANDE	17	100.0	8	47.06	9	52.94
040607	SALAMANCA	20	100.0	13	65.00	7	35.00
040608	YANAQUIHUA	36	100.0	16	44.44	20	55.56



De todos los nacidos **inscritos** en los distritos de la Prov. Condesuyos, el distrito **Salamanca** da el mayor porcentaje en el sexo **masculino** con el **65%** y el distrito **Iray** en el sexo **femenino** con el **75%**

Cuadro N°. 51

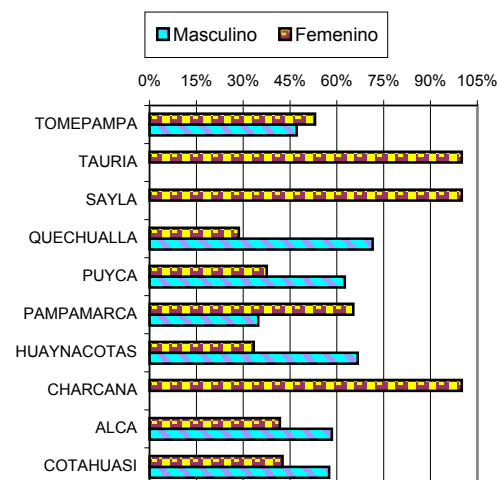
Codi go	Distrito de nacimiento del R.N.	Total		Masculino		Femenino	
		Nro.	%	Nro.	%	Nro.	%
PROVINCIA LA UNION		137	100.0	68	49.64	69	50.36
040801	COTAHUASI	46	100.0	25	54.35	21	45.65
040802	ALCA	11	100.0	6	54.55	5	45.45
040803	CHARCANA	1	100.0	0	0.00	1	100.00
040804	HUAYNACOTAS	5	100.0	3	60.00	2	40.00
040805	PAMPAMARCA	24	100.0	8	33.33	16	66.67
040806	PUYCA	32	100.0	18	56.25	14	43.75
040807	QUECHUALLA	2	100.0	2	100.00	0	0.00
040808	SAYLA	2	100.0	0	0.00	2	100.00
040809	TAURIA	3	100.0	0	0.00	3	100.00
040810	TOMEPA MPA	10	100.0	5	50.00	5	50.00
040811	TORO	1	100.0	1	100.00	0	0.00
TOTAL RED CASTILLA CONI		782	100.0	408	52.17	374	47.83



De todos los nacidos en los Distritos, el de **Quechualla** es el distrito que da la **mayor** concentración en el sexo **masculino** con el **100%** y **Tauría** en el sexo **femenino** con el **100%**

Cuadro N°. 52

Codi go	Distrito de Inscripción del Nacido vivo	Total		Masculino		Femenino	
		Nro.	%	Nro.	%	Nro.	%
PROVINCIA LA UNION		148	100.0	77	52.03	71	47.97
040801	COTAHUASI	47	100.0	27	57.45	20	42.55
040802	ALCA	12	100.0	7	58.33	5	41.67
040803	CHARCANA	1	100.0	0	0.00	1	100.00
040804	HUAYNACOTAS	3	100.0	2	66.67	1	33.33
040805	PAMPAMARCA	23	100.0	8	34.78	15	65.22
040806	PUYCA	32	100.0	20	62.50	12	37.50
040807	QUECHUALLA	7	100.0	5	71.43	2	28.57
040808	SAYLA	2	100.0	0	0.00	2	100.00
040809	TAURIA	4	100.0	0	0.00	4	100.00
040810	TOMEPA MPA	17	100.0	8	47.06	9	52.94



De todos los nacidos **inscritos** en los Distritos, el de **Huaynacotas** da la **mayor** concentración en los nacidos con sexo **masculino** y el Distrito **Tauría** es el distrito el mayor porcentaje en sexo **femenino** con el **100%**

=====

FUENTE: Certificados de Nacimientos registrados en los Concejos de la Región Arequipa.

Estadística e Informática

WCM/NPO

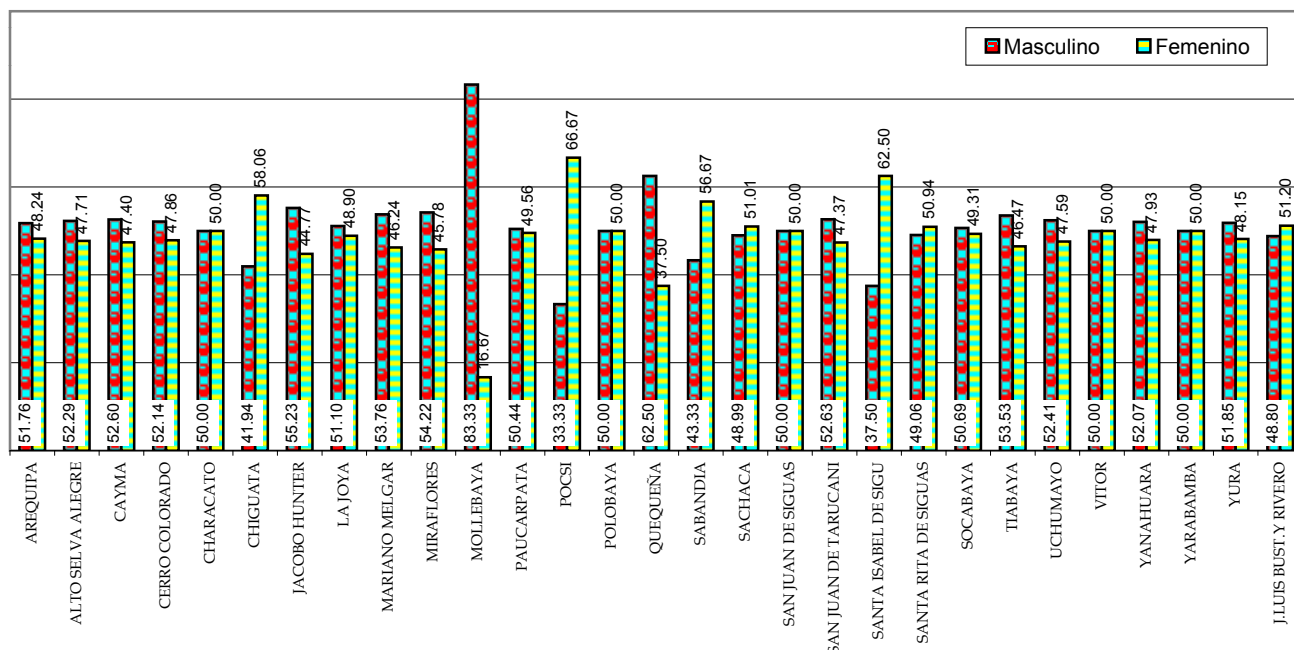
PROVINCIA AREQUIPA : NACIDOS VIVOS POR SEXO y POR DISTRITOS DE RESIDENCIA DE LA MADRE - 2007

Cuadro N° 53

Codi go	Distrito de residencia de la madre	Total		Masculino		Femenino	
		Nro.	%	Nro.	%	Nro.	%
PROVINCIA AREQUIPA		12952	100.0	6705	51.77	6247	48.23
040101	AREQUIPA	852	100.0	441	51.76	411	48.24
040102	ALTO SELVA ALEGRE	1069	100.0	559	52.29	510	47.71
040103	CAYMA	1171	100.0	616	52.60	555	47.40
040104	CERRO COLORADO	1866	100.0	973	52.14	893	47.86
040105	CHARACATO	52	100.0	26	50.00	26	50.00
040106	CHIGUATA	31	100.0	13	41.94	18	58.06
040107	JACOBO HUNTER	688	100.0	380	55.23	308	44.77
040108	LA JOYA	456	100.0	233	51.10	223	48.90
040109	MARIANO MELGAR	798	100.0	429	53.76	369	46.24
040110	MIRAFLORES	747	100.0	405	54.22	342	45.78
040111	MOLLEBAYA	6	100.0	5	83.33	1	16.67
040112	PAUCARPATA	1921	100.0	969	50.44	952	49.56
040113	POCSI	3	100.0	1	33.33	2	66.67
040114	POLOBAYA	24	100.0	12	50.00	12	50.00
040115	QUEQUEÑA	8	100.0	5	62.50	3	37.50
040116	SABANDIA	30	100.0	13	43.33	17	56.67
040117	SACHACA	345	100.0	169	48.99	176	51.01
040118	SAN JUAN DE SIGUAS	4	100.0	2	50.00	2	50.00
040119	SAN JUAN DE TARUCA	19	100.0	10	52.63	9	47.37
040120	SANTA ISABEL DE SIGUAS	16	100.0	6	37.50	10	62.50
040121	SANTA RITA DE SIGUAS	53	100.0	26	49.06	27	50.94
040122	SOCABAYA	797	100.0	404	50.69	393	49.31
040123	TIABAYA	241	100.0	129	53.53	112	46.47
040124	UCHUMAYO	145	100.0	76	52.41	69	47.59
040125	VITOR	28	100.0	14	50.00	14	50.00
040126	YANAHUARA	290	100.0	151	52.07	139	47.93
040127	YARABAMBA	8	100.0	4	50.00	4	50.00
040128	YURA	243	100.0	126	51.85	117	48.15
040129	J.LUIS BUST.Y RIVERO	1041	100.0	508	48.80	533	51.20

Del total de nacidos vivos de las madres **RESIDENTES** en los distritos de la provincia **Arequipa**, el distrito de **Mollebaya** da la **mayor** concentración con el **83.33%** de nacidos vivos con sexo **masculino**, y le sigue el Dist. Quequeña con el **62.50%**

Del total de nacidos de acuerdo a la **RESIDENCIA** de la madre en todos los distritos de Arequipa, 'El distrito **Pocsi** y **Santa Isabel de Siguas** dan la **mayor** concentración de nacidos vivos de sexo **femenino**, siendo sus porcentajes **66.67** y **62.50%** respectivamente.



FUENTE: Certificados de Nacimientos registrados en los Concejos de la Región Arequipa.

Estadística e Informática


WCM/NPO

PROVINCIA CAYLLOMA : NACIDOS VIVOS POR SEXO y POR DISTRITOS DE RESIDENCIA DE LA MADRE - 2007

Cuadro N°. 54

Codi go	Distrito de residencia de la madre	Total		Masculino		Femenino	
		Nro.	%	Nro.	%	Nro.	%
PROVINCIA CAYLLOMA		861	100.0	449	52.15	412	47.85
040501	CHIVAY	87	100.0	46	52.87	41	47.13
040502	ACHOMA	1	100.0	1	100.00	0	0.00
040503	CABANA CONDE	22	100.0	12	54.55	10	45.45
040504	CALLALLI	28	100.0	15	53.57	13	46.43
040505	CAYLLOMA	75	100.0	44	58.67	31	41.33
040507	HUAMBO	2	100.0	1	50.00	1	50.00
040508	HUANCA	12	100.0	5	41.67	7	58.33
040509	ICHUPAMPA	4	100.0	4	100.00	0	0.00
040510	LARI	1	100.0	0	0.00	1	100.00
040511	LLUTA	8	100.0	5	62.50	3	37.50
040513	MADRIGAL	8	100.0	1	12.50	7	87.50
040514	SAN ANTONIO DE CHU	19	100.0	7	36.84	12	63.16
040515	SIBAYO	7	100.0	4	57.14	3	42.86
040516	TAPAY	1	100.0	1	100.00	0	0.00
040517	TISCO	25	100.0	15	60.00	10	40.00
040518	TUTI	4	100.0	3	75.00	1	25.00
040519	YANQUE	27	100.0	12	44.44	15	55.56
040520	MAJES	530	100.0	273	51.51	257	48.49

Gráfico N°. 56

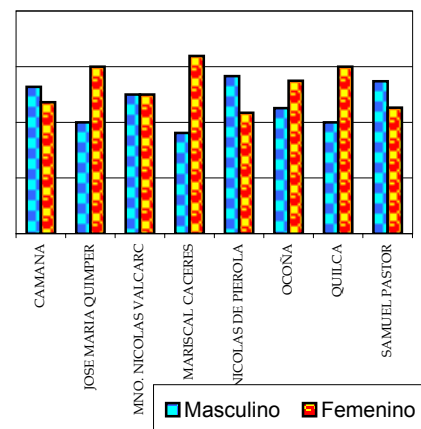


De acuerdo al distrito de **residencia de la madre**, **Tuti** es el distrito con más (**75%**) nacidos varones y el distrito de **Madrigal** con **mayor** porcentaje (**87.50%**) en el sexo **femenino**.

PROVINCIA CAMANA : NACIDOS VIVOS POR SEXO y POR DISTRITOS DE RESIDENCIA DE LA MADRE - 2007

Cuadro N°. 55

Codi go	Distrito de residencia de la madre	Total		Masculino		Femenino	
		Nro.	%	Nro.	%	Nro.	%
PROVINCIA CAMANA		806	100.0	412	51.12	394	48.88
040201	CAMANA	326	100.0	172	52.76	154	47.24
040202	JOSE MARIA QUIMPER	55	100.0	22	40.00	33	60.00
040203	MNO. NICOLAS VALCARLOS	20	100.0	10	50.00	10	50.00
040204	MARISCAL CACERES	47	100.0	17	36.17	30	63.83
040205	NICOLAS DE PIEROLA	76	100.0	43	56.58	33	43.42
040206	OCOÑA	51	100.0	23	45.10	28	54.90
040207	QUILCA	10	100.0	4	40.00	6	60.00
040208	SAMUEL PASTOR	221	100.0	121	54.75	100	45.25



De todos los nacidos vivos que las madres tiene su **residencia** en los distritos de la provincia Camaná, el distrito **Nicolás de Piérola** tiene la mayor concentración (**56.58%**) de nacidos **hombres** y el distrito de **Mariscal Cáceres** da la mayor concentración en el **sexo femenino** con el **63.83%**.

=====

FUENTE: Certificados de Nacimientos registrados en los Concejos de la Región Arequipa.

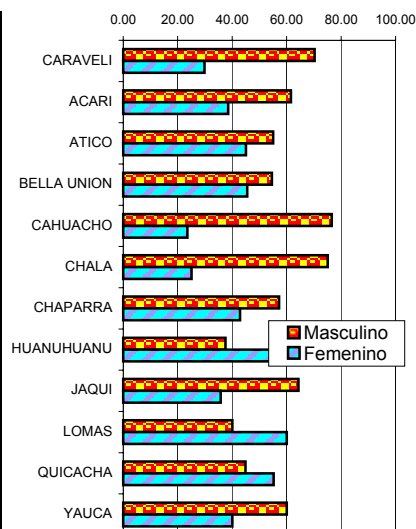
Estadística e Informática

WCM/NPO

PROVINCIA CARAVELI : NACIDOS VIVOS POR SEXO y POR DISTRITOS DE RESIDENCIA DE LA MADRE - 2007

Cuadro Nº. 56

Codi go	Distrito de residencia de la madre	Total		Masculino		Femenino	
		Nro.	%	Nro.	%	Nro.	%
PROVINCIA CARAVELI		264	100.0	156	59.09	108	40.91
040301	CARAVELI	47	100.0	33	70.21	14	29.79
040302	ACARI	26	100.0	16	61.54	10	38.46
040303	ATICO	60	100.0	33	55.00	27	45.00
040305	BELLA UNION	22	100.0	12	54.55	10	45.45
040306	CAHUACHO	17	100.0	13	76.47	4	23.53
040307	CHALA	16	100.0	12	75.00	4	25.00
040308	CHAPARRA	7	100.0	4	57.14	3	42.86
040309	HUANUHUANU	16	100.0	6	37.50	10	62.50
040310	JAQUI	14	100.0	9	64.29	5	35.71
040311	LOMAS	5	100.0	2	40.00	3	60.00
040312	QUICACHA	29	100.0	13	44.83	16	55.17
040313	YAUCA	5	100.0	3	60.00	2	40.00

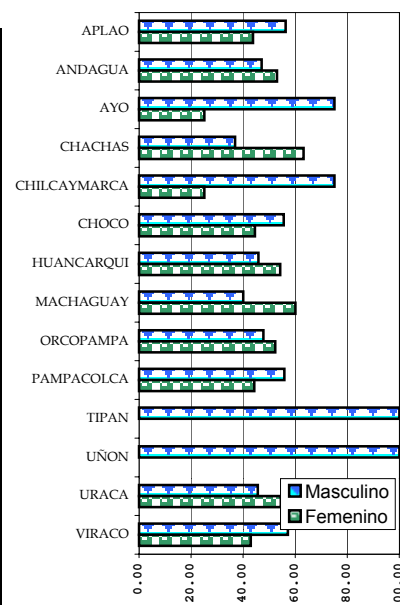


Del total de nacidos cuyas madres tienen su **residencia** en los distritos de la provincia Caravelí, los distritos de **Cahuacho** y **Chala** dan la **mayor** concentración en el sexo **masculino** con el **76.47** y **75%** respectivamente la **mayor** Conc en el sexo **femenino** nos da el Dist. **Huanuhuanu** con el **62.50%**.

PROVINCIA CASTILLA : NACIDOS VIVOS POR SEXO y POR DISTRITOS DE RESIDENCIA DE LA MADRE - 2007

Cuadro Nº. 57

Codi go	Distrito de residencia de la madre	Total		Masculino		Femenino	
		Nro.	%	Nro.	%	Nro.	%
PROVINCIA CASTILLA		497	100.0	253	50.91	244	49.09
040401	APLAO	135	100.0	76	56.30	59	43.70
040402	ANDAGUA	17	100.0	8	47.06	9	52.94
040403	AYO	4	100.0	3	75.00	1	25.00
040404	CHACHAS	19	100.0	7	36.84	12	63.16
040405	CHILCAYMARCA	4	100.0	3	75.00	1	25.00
040406	CHOCO	9	100.0	5	55.56	4	44.44
040407	HUANCARQUI	24	100.0	11	45.83	13	54.17
040408	MACHAGUAY	5	100.0	2	40.00	3	60.00
040409	ORCOPAMPA	153	100.0	73	47.71	80	52.29
040410	PAMPACOLCA	43	100.0	24	55.81	19	44.19
040411	TIPAN	1	100.0	1	100.00	0	0.00
040412	UÑON	1	100.0	1	100.00	0	0.00
040413	URACA	68	100.0	31	45.59	37	54.41
040414	VIRACO	14	100.0	8	57.14	6	42.86



En el distrito de residencia de la madre el sexo, los distritos de **Ayo** y **Chilcaymarca**, son los que dan la **mayor** Conc. en **masculino** con el **75%**, y en el **femenino** lo da el Dist de **Chachas** con el **63.16%**

=====

FUENTE: Certificados de Nacimientos registrados en los Concejos de la Región Arequipa.

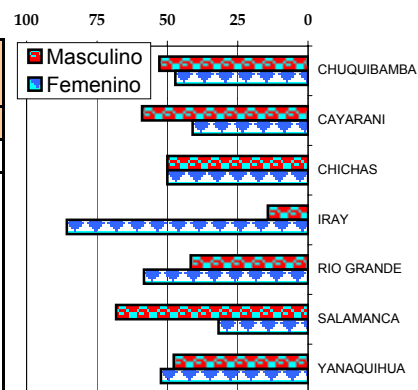
Estadística e Informática

WCM/NPO

PROVINCIA CONDESUYOS : NACIDOS VIVOS POR SEXO y POR DISTRITOS DE RESIDENCIA DE LA MADRE - 2007

Cuadro Nº. 58

Codi go	Distrito de residencia de la madre	Total		Masculino		Femenino	
		Nro.	%	Nro.	%	Nro.	%
PROVINCIA CONDESUYOS		193	100.0	100	51.81	93	48.19
040601	CHUQUIBAMBA	53	100.0	28	52.83	25	47.17
040603	CAYARANI	39	100.0	23	58.97	16	41.03
040604	CHICHAS	4	100.0	2	50.00	2	50.00
040605	IRAY	7	100.0	1	14.29	6	85.71
040606	RIO GRANDE	24	100.0	10	41.67	14	58.33
040607	SALAMANCA	22	100.0	15	68.18	7	31.82
040608	YANAQUIHUA	44	100.0	21	47.73	23	52.27

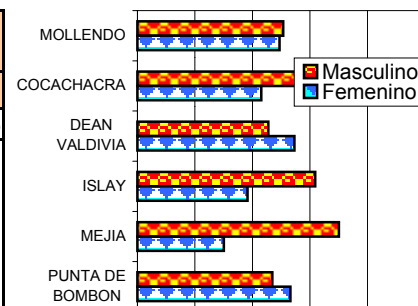


De todos los nacidos que la madre tiene su residencia en los distritos de la Prov. Condesuyos, el distrito **Salamanca** nos da el mayor porcentaje (**68.18%**) en el sexo **masculino** y el distrito **Iray** nos da el **mayor** porcentaje de **mujeres** con el **85.71%**.

PROVINCIA ISLAY : NACIDOS VIVOS POR SEXO y POR DISTRITOS DE RESIDENCIA DE LA MADRE - 2007

Cuadro Nº. 59

Codi go	Distrito de residencia de la madre	Total		Masculino		Femenino	
		Nro.	%	Nro.	%	Nro.	%
TOTAL RED ISLAY		561	100.0	292	52.05	269	47.95
040701	MOLLEND	302	100.0	153	50.66	149	49.34
040702	COCACHACRA	107	100.0	61	57.01	46	42.99
040703	DEAN VALDIVIA	44	100.0	20	45.45	24	54.55
040704	ISLAY	34	100.0	21	61.76	13	38.24
040705	MEJIA	10	100.0	7	70.00	3	30.00
040706	PUNTA DE BOMBON	64	100.0	30	46.88	34	53.13

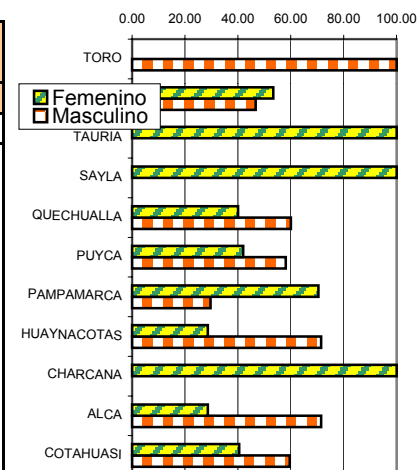


De todos los nacidos cuya residencia de la madre es en los distritos de la provincia Islay, el distrito **Mejía** nos da el **mayor** porcentaje (**70.0%**) en el sexo **masculino** y el distrito **Punta de Bombón** nos da la **mayor** concentración en el sexo **femenino**, con el **53.13%**

PROV. LA UNION : NACIDOS VIVOS POR SEXO y POR DISTRITOS DE RESIDENCIA DE LA MADRE - 2007

Cuadro Nº. 60

Codi go	Distrito de residencia de la madre	Total		Masculino		Femenino	
		Nro.	%	Nro.	%	Nro.	%
PROVINCIA LA UNION		153	100.0	80	52.29	73	47.71
040801	COTAHUASI	47	100.0	28	59.57	19	40.43
040802	ALCA	14	100.0	10	71.43	4	28.57
040803	CHARCANA	1	100.0	0	0.00	1	100.00
040804	HUAYNACOTAS	7	100.0	5	71.43	2	28.57
040805	PAMPAMARCA	27	100.0	8	29.63	19	70.37
040806	PUYCA	31	100.0	18	58.06	13	41.94
040807	QUECHUALLA	5	100.0	3	60.00	2	40.00
040808	SAYLA	1	100.0	0	0.00	1	100.00
040809	TAURIA	4	100.0	0	0.00	4	100.00
040810	TOMEPA	15	100.0	7	46.67	8	53.33
040811	TORO	1	100.0	1	100.00	0	0.00



De todos los nacidos con residencia de la madre en los Distritos, el de **Alca** y **Huaynacotas** dan el **mayor** porcentaje en sexo **masculino** con el **71.43%**. El distrito de **Tauría** en el sexo **femenino** con el **100%**.

FUENTE: Certificados de Nacimientos registrados en los Concejos de la Región Arequipa.

Estadística e Informática

WCM/NPO

CUADRO N° 61

DEPARTAMENTO AREQUIPA: NACIDOS VIVOS POR PESO AL NACER SEGÚN DISTRITO DE RESIDENCIA HABITUAL DE LA MADRE - 2007

CódigoDi	Distritos Dpto. Arequipa	total		no se peso		menos 2500		2500 a 3999		mas de 4000	
		Nº	%	Nº	%	Nº	%	Nº	%	Nº	%
040101	AREQUIPA	852	100.00	0	0.00	58	6.81	745	87.44	49	5.75
040102	ALTO SELVA ALEG	1069	100.00	0	0.00	43	4.02	965	90.27	61	5.71
040103	CAYMA	1171	100.00	0	0.00	52	4.44	1042	88.98	77	6.58
040104	CERRO COLORAD	1866	100.00	0	0.00	74	3.97	1680	90.03	112	6.00
040105	CHARACATO	52	100.00	0	0.00	1	1.92	45	86.54	6	11.54
040106	CHIGUATA	31	100.00	0	0.00	1	3.23	29	93.55	1	3.23
040107	JACOBO HUNTER	688	100.00	0	0.00	32	4.65	612	88.95	44	6.40
040108	LA JOYA	456	100.00	0	0.00	17	3.73	407	89.25	32	7.02
040109	MARIANO MELGAR	798	100.00	0	0.00	41	5.14	717	89.85	40	5.01
040110	MIRAFLORES	747	100.00	0	0.00	32	4.28	665	89.02	50	6.69
040111	MOLLEBAYA	6	100.00	0	0.00	0	0.00	6	100.00	0	0.00
040112	PAUCARPATA	1921	100.00	2	0.10	60	3.12	1726	89.85	133	6.92
040113	POCSI	3	100.00	0	0.00	0	0.00	3	100.00	0	0.00
040114	POLOBAYA	24	100.00	0	0.00	1	4.17	22	91.67	1	4.17
040115	QUEQUEÑA	8	100.00	0	0.00	0	0.00	7	87.50	1	12.50
040116	SABANDIA	30	100.00	0	0.00	2	6.67	26	86.67	2	6.67
040117	SACHACA	345	100.00	1	0.29	13	3.77	306	88.70	25	7.25
040118	SAN JUAN DE SIGU	4	100.00	0	0.00	0	0.00	4	100.00	0	0.00
040119	SAN JUAN DE TAR	19	100.00	0	0.00	4	21.05	15	78.95	0	0.00
040120	SANTA ISABEL DE	16	100.00	0	0.00	0	0.00	12	75.00	4	25.00
040121	SANTA RITA DE SI	53	100.00	0	0.00	5	9.43	40	75.47	8	15.09
040122	SOCABAYA	797	100.00	0	0.00	30	3.76	716	89.84	51	6.40
040123	TIABAYA	241	100.00	0	0.00	10	4.15	209	86.72	22	9.13
040124	UCHUMAYO	145	100.00	0	0.00	4	2.76	128	88.28	13	8.97
040125	VITOR	28	100.00	0	0.00	0	0.00	27	96.43	1	3.57
040126	YANAHUARA	290	100.00	0	0.00	16	5.52	258	88.97	16	5.52
040127	YARABAMBA	8	100.00	0	0.00	0	0.00	8	100.00	0	0.00
040128	YURA	243	100.00	0	0.00	9	3.70	221	90.95	13	5.35
040129	J.LUIS BUST.Y RIV	1041	100.00	0	0.00	45	4.32	931	89.43	65	6.24
040201	CAMANA	326	100.00	0	0.00	7	2.15	274	84.05	45	13.80
040202	JOSE MARIA QUIM	55	100.00	0	0.00	0	0.00	52	94.55	3	5.45
040203	MNO. NICOLAS VA	20	100.00	0	0.00	0	0.00	18	90.00	2	10.00
040204	MARISCAL CACER	47	100.00	0	0.00	4	8.51	39	82.98	4	8.51
040205	NICOLAS DE PIER	76	100.00	0	0.00	2	2.63	64	84.21	10	13.16
040206	OCOÑA	51	100.00	0	0.00	4	7.84	40	78.43	7	13.73
040207	QUILCA	10	100.00	0	0.00	0	0.00	7	70.00	3	30.00
040208	SAMUEL PASTOR	221	100.00	0	0.00	6	2.71	180	81.45	35	15.84
040301	CARAVELI	47	100.00	0	0.00	2	4.26	42	89.36	3	6.38
040302	ACARI	26	100.00	0	0.00	0	0.00	25	96.15	1	3.85
040303	ATICO	60	100.00	0	0.00	2	3.33	48	80.00	10	16.67
040304	BELLA UNION	22	100.00	0	0.00	3	13.64	19	86.36	0	0.00
040305	CAHUACHO	17	100.00	0	0.00	0	0.00	16	94.12	1	5.88
040306	CHALA	16	100.00	0	0.00	1	6.25	13	81.25	2	12.50
040307	CHAPARRA	7	100.00	0	0.00	1	14.29	6	85.71	0	0.00
040308	HUANUHUANO	16	100.00	0	0.00	0	0.00	16	100.00	0	0.00
040309	JAQUI	14	100.00	0	0.00	0	0.00	14	100.00	0	0.00
040310	LOMAS	5	100.00	0	0.00	0	0.00	4	80.00	1	20.00
040311	QUICACHA	29	100.00	0	0.00	2	6.90	24	82.76	3	10.34
040312	YAUCA	5	100.00	0	0.00	0	0.00	5	100.00	0	0.00
040401	APLAO	135	100.00	0	0.00	3	2.22	121	89.63	11	8.15
040402	ANDAGUA	17	100.00	0	0.00	2	11.76	14	82.35	1	5.88
040403	AYO	4	100.00	0	0.00	0	0.00	4	100.00	0	0.00
040404	CHACHAS	19	100.00	0	0.00	3	15.79	16	84.21	0	0.00

FUENTE: Certificados de Nacimientos registrados en los Concejos de la Región Arequipa.

Estadística e Informática

WCM/NPO

CUADRO N° 61
DEPARTAMENTO AREQUIPA: NACIDOS VIVOS POR PESO AL NACER SEGÚN DISTRITO DE
RESIDENCIA HABITUAL DE LA MADRE - 2007

CódigoDi	Distritos Dpto. Arequipa	total		no se peso		menos 2500		2500 a 3999		mas de 4000	
		Nº	%	Nº	%	Nº	%	Nº	%	Nº	%
040403	CHILCAYMARCA	4	100.00	0	0.00	1	25.00	3	75.00	0	0.00
040406	CHOCO	9	100.00	0	0.00	4	44.44	5	55.56	0	0.00
040407	HUANCARQUI	24	100.00	0	0.00	0	0.00	22	91.67	2	8.33
040408	MACHAGUAY	5	100.00	0	0.00	0	0.00	4	80.00	1	20.00
040409	ORCOPAMPA	153	100.00	0	0.00	14	9.15	136	88.89	3	1.96
040410	PAMPACOLCA	43	100.00	0	0.00	2	4.65	38	88.37	3	6.98
040411	TIPAN	1	100.00	0	0.00	0	0.00	0	0.00	1	100.00
040412	UÑON	1	100.00	0	0.00	1	100.00	0	0.00	0	0.00
040413	URACA	68	100.00	0	0.00	3	4.41	59	86.76	6	8.82
040414	VIRACO	14	100.00	0	0.00	0	0.00	13	92.86	1	7.14
040501	CHIVAY	87	100.00	0	0.00	4	4.60	80	91.95	3	3.45
040502	ACHOMA	1	100.00	0	0.00	0	0.00	1	100.00	0	0.00
040503	CABANACONDE	22	100.00	0	0.00	0	0.00	20	90.91	2	9.09
040504	CALLALLI	28	100.00	0	0.00	2	7.14	26	92.86	0	0.00
040505	CAYLLOMA	75	100.00	0	0.00	11	14.67	63	84.00	1	1.33
040507	HUAMBO	2	100.00	0	0.00	0	0.00	2	100.00	0	0.00
040508	HUANCA	12	100.00	0	0.00	2	16.67	10	83.33	0	0.00
040509	ICHUPAMPA	4	100.00	0	0.00	0	0.00	3	75.00	1	25.00
040510	LARI	1	100.00	0	0.00	0	0.00	1	100.00	0	0.00
040511	LLUTA	8	100.00	0	0.00	1	12.50	6	75.00	1	12.50
040513	MADRIGAL	8	100.00	0	0.00	1	12.50	7	87.50	0	0.00
040514	SAN ANTONIO DE	19	100.00	0	0.00	4	21.05	15	78.95	0	0.00
040515	SIBAYO	7	100.00	0	0.00	0	0.00	7	100.00	0	0.00
040516	TAPAY	1	100.00	0	0.00	0	0.00	1	100.00	0	0.00
040517	TISCO	25	100.00	0	0.00	0	0.00	25	100.00	0	0.00
040518	TUTI	4	100.00	0	0.00	0	0.00	4	100.00	0	0.00
040519	YANQUE	27	100.00	0	0.00	1	3.70	26	96.30	0	0.00
040520	MAJES	530	100.00	0	0.00	13	2.45	475	89.62	42	7.92
040601	CHUQUIBAMBA	53	100.00	0	0.00	5	9.43	45	84.91	3	5.66
040603	CAYARANI	39	100.00	0	0.00	5	12.82	32	82.05	2	5.13
040604	CHICHAS	4	100.00	0	0.00	1	25.00	3	75.00	0	0.00
040605	IRAY	7	100.00	0	0.00	0	0.00	7	100.00	0	0.00
040606	RIO GRANDE	24	100.00	0	0.00	0	0.00	24	100.00	0	0.00
040607	SALAMANCA	22	100.00	0	0.00	5	22.73	16	72.73	1	4.55
040608	YANAQUIHUA	44	100.00	0	0.00	4	9.09	40	90.91	0	0.00
040701	MOLLEND	302	100.00	0	0.00	15	4.97	247	81.79	40	13.25
040702	COCACHACRA	107	100.00	0	0.00	3	2.80	84	78.50	20	18.69
040703	DEAN VALDIVIA	44	100.00	0	0.00	3	6.82	34	77.27	7	15.91
040704	ISLAY	34	100.00	0	0.00	1	2.94	29	85.29	4	11.76
040705	MEJIA	10	100.00	0	0.00	0	0.00	9	90.00	1	10.00
040706	PUNTA DE BOMB	64	100.00	0	0.00	0	0.00	57	89.06	7	10.94
040801	COTAHUASI	47	100.00	0	0.00	5	10.64	41	87.23	1	2.13
040802	ALCA	14	100.00	0	0.00	1	7.14	13	92.86	0	0.00
040803	CHARCANA	1	100.00	0	0.00	0	0.00	1	100.00	0	0.00
040804	HUAYNACOTAS	7	100.00	0	0.00	1	14.29	6	85.71	0	0.00
040805	PAMPAMARCA	27	100.00	0	0.00	4	14.81	23	85.19	0	0.00
040806	PUYCA	31	100.00	0	0.00	3	9.68	26	83.87	2	6.45
040807	QUECHUALLA	5	100.00	0	0.00	1	20.00	4	80.00	0	0.00
040808	SAYLA	1	100.00	0	0.00	0	0.00	1	100.00	0	0.00
040809	TAURIA	4	100.00	0	0.00	2	50.00	2	50.00	0	0.00
040810	TOMEPA	15	100.00	0	0.00	0	0.00	15	100.00	0	0.00
040811	TORO	1	100.00	0	0.00	0	0.00	1	100.00	0	0.00
TOTAL GENERAL		16287	100.00	3	0.02	715	4.39	14445	88.69	1124	6.90

FUENTE: Certificados de Nacimientos registrados en los Concejos de la Región Arequipa.

Estadística e Informática

WCM/NPO

CUADRO Nº 62

**REGION AREQUIPA: NACIDOS VIVOS POR SITIO DE OCURRENCIA DEL PARTO SEGÚN DISTRITO
DE RESIDENCIA HABITUAL DE LA MADRE - 2007**

Código Dist	Distritos	total		Hosp. Clínica		C. de salud		P. de salud		domicilio		otro1/	
		Nº	%	Nº	%	Nº	%	Nº	%	Nº	%	Nº	%
04010	AREQUIPA	852	100	788	92.49	47	5.52	0	0	14	1.64	3	0.35
04010	ALTO SELVA ALEG	1069	100	904	84.57	147	13.75	2	0.19	11	1.03	5	0.47
04010	CAYMA	1171	100	803	68.57	261	22.29	0	0	21	1.79	86	7.34
04010	CERRO COLORADO	1866	100	1244	66.67	560	30.01	2	0.11	46	2.47	14	0.75
04010	CHARACATO	52	100	51	98.08	1	1.92	0	0	0	0	0	0
04010	CHIGUATA	31	100	20	64.52	7	22.58	1	3.23	3	9.68	0	0
04010	JACOBO HUNTER	688	100	482	70.06	194	28.2	0	0	10	1.45	2	0.29
04010	LA JOYA	456	100	184	40.35	227	49.78	8	1.75	35	7.68	2	0.44
04010	MARIANO MELGAR	798	100	529	66.29	260	32.58	0	0	9	1.13	0	0
04010	MIRAFLORES	747	100	635	85.01	101	13.52	2	0.27	9	1.2	0	0
04010	MOLLEBAYA	6	100	4	66.67	1	16.67	0	0	1	16.7	0	0
04010	PAUCARPATA	1921	100	1492	77.67	376	19.57	1	0.05	44	2.29	8	0.42
04010	POCSI	3	100	3	100	0	0	0	0	0	0	0	0
04010	POLOBAYA	24	100	3	12.5	1	4.17	0	0	20	83.3	0	0
04010	QUEQUEÑA	8	100	6	75	0	0	0	0	2	25	0	0
04010	SABANDIA	30	100	21	70	2	6.67	0	0	7	23.3	0	0
04010	SACHACA	345	100	330	95.65	9	2.61	1	0.29	5	1.45	0	0
04010	SAN JUAN DE SIGU	4	100	2	50	2	50	0	0	0	0	0	0
04010	SAN JUAN DE TARI	19	100	4	21.05	4	21.05	0	0	11	57.9	0	0
04010	SANTA ISABEL DE	16	100	6	37.5	9	56.25	0	0	1	6.25	0	0
04010	SANTA RITA DE SI	53	100	27	50.94	9	16.98	0	0	17	32.1	0	0
04010	SOCABAYA	797	100	711	89.21	66	8.28	1	0.13	19	2.38	0	0
04010	TIABAYA	241	100	200	82.99	34	14.11	0	0	7	2.9	0	0
04010	UCHUMAYO	145	100	132	91.03	11	7.59	0	0	2	1.38	0	0
04010	VITOR	28	100	10	35.71	13	46.43	0	0	5	17.9	0	0
04010	YANAHUARA	290	100	278	95.86	6	2.07	0	0	6	2.07	0	0
04010	YARABAMBA	8	100	5	62.5	3	37.5	0	0	0	0	0	0
04010	YURA	243	100	129	53.09	94	38.68	1	0.41	17	7	2	0.82
04010	J.LUIS BUST.Y RIV	1041	100	967	92.89	56	5.38	0	0	13	1.25	5	0.48
04020	CAMANA	326	100	320	98.16	1	0.31	0	0	5	1.53	0	0
04020	JOSE MARIA QUIM	55	100	55	100	0	0	0	0	0	0	0	0
04020	MNO. NICOLAS VA	20	100	15	75	2	10	2	10	1	5	0	0
04020	MARISCAL CACER	47	100	46	97.87	0	0	0	0	1	2.13	0	0
04020	NICOLAS DE PIER	76	100	75	98.68	1	1.32	0	0	0	0	0	0
04020	OCOÑA	51	100	38	74.51	13	25.49	0	0	0	0	0	0
04020	QUILCA	10	100	9	90	0	0	0	0	1	10	0	0
04020	SAMUEL PASTOR	221	100	215	97.29	0	0	1	0.45	5	2.26	0	0
04030	CARAVELI	47	100	16	34.04	31	65.96	0	0	0	0	0	0
04030	ACARI	26	100	17	65.38	9	34.62	0	0	0	0	0	0
04030	ATICO	60	100	14	23.33	42	70	0	0	4	6.67	0	0
04030	BELLA UNION	22	100	6	27.27	0	0	14	63.6	2	9.09	0	0
04030	CAHUACHO	17	100	0	0	2	11.76	5	29.4	10	58.8	0	0
04030	CHALA	16	100	10	62.5	6	37.5	0	0	0	0	0	0
04030	CHAPARRA	7	100	5	71.43	0	0	2	28.6	0	0	0	0
04030	HUANUHUANU	16	100	6	37.5	2	12.5	8	50	0	0	0	0
04030	JAQUI	14	100	5	35.71	0	0	9	64.3	0	0	0	0
04030	LOMAS	5	100	3	60	0	0	2	40	0	0	0	0
04030	QUICACHA	29	100	7	24.14	1	3.45	13	44.8	8	27.6	0	0
04030	YAUCA	5	100	3	60	0	0	2	40	0	0	0	0
04040	APLAO	135	100	128	94.81	3	2.22	0	0	4	2.96	0	0
04040	ANDAGUA	17	100	2	11.76	7	41.18	0	0	8	47.1	0	0
04040	AYO	4	100	2	50	0	0	2	50	0	0	0	0
04040	CHACHAS	19	100	1	5.26	2	10.53	2	10.5	14	73.7	0	0

FUENTE: Certificados de Nacimientos registrados en los Concejos de la Región Arequipa.

Estadística e Informática

WCM/NPO

CUADRO N° 62
REGION AREQUIPA: NACIDOS VIVOS POR SITIO DE OCURRENCIA DEL PARTO SEGÚN DISTRITO
DE RESIDENCIA HABITUAL DE LA MADRE - 2007

Código Dist	Distritos	total		Hosp. Clínica		C. de salud		P. de salud		domicilio		otro1/	
		Nº	%	Nº	%	Nº	%	Nº	%	Nº	%	Nº	%
0404	CHILCAYMARCA	4	100	0	0	1	25	1	25	2	50	0	0
0404	CHOCO	9	100	1	11.11	0	0	0	0	8	88.9	0	0
0404	HUANCARQUI	24	100	23	95.83	1	4.17	0	0	0	0	0	0
0404	MACHAGUAY	5	100	2	40	3	60	0	0	0	0	0	0
0404	ORCOPAMPA	153	100	44	28.76	82	53.59	0	0	27	17.7	0	0
0404	PAMPACOLCA	43	100	11	25.58	26	60.47	1	2.33	5	11.6	0	0
0404	TIPAN	1	100	0	0	0	0	1	100	0	0	0	0
0404	UÑON	1	100	1	100	0	0	0	0	0	0	0	0
0404	URACA	68	100	58	85.29	7	10.29	0	0	3	4.41	0	0
0404	VIRACO	14	100	5	35.71	8	57.14	0	0	1	7.14	0	0
0405	CHIVAY	87	100	17	19.54	60	68.97	0	0	10	11.5	0	0
0405	ACHOMA	1	100	0	0	1	100	0	0	0	0	0	0
0405	CABANA CONDE	22	100	7	31.82	14	63.64	0	0	1	4.55	0	0
0405	CALLALLI	28	100	0	0	17	60.71	0	0	11	39.3	0	0
0405	CAYLLOMA	75	100	16	21.33	37	49.33	0	0	21	28	1	1.33
0405	HUAMBO	2	100	2	100	0	0	0	0	0	0	0	0
0405	HUANCA	12	100	1	8.33	4	33.33	0	0	7	58.3	0	0
0405	ICHUPAMPA	4	100	0	0	0	0	0	0	4	100	0	0
0405	LARI	1	100	0	0	1	100	0	0	0	0	0	0
0405	LLUTA	8	100	3	37.5	1	12.5	2	25	2	25	0	0
0405	MADRIGAL	8	100	0	0	2	25	3	37.5	3	37.5	0	0
0405	SAN ANTONIO DE C	19	100	2	10.53	2	10.53	1	5.26	14	73.7	0	0
0405	SIBAYO	7	100	1	14.29	1	14.29	0	0	5	71.4	0	0
0405	TAPAY	1	100	0	0	0	0	0	0	1	100	0	0
0405	TISCO	25	100	0	0	0	0	19	76	6	24	0	0
0405	TUTI	4	100	0	0	0	0	1	25	3	75	0	0
0405	YANQUE	27	100	4	14.81	10	37.04	10	37	3	11.1	0	0
0405	MAJES	530	100	216	40.75	256	48.3	1	0.19	55	10.4	2	0.38
0406	CHUQUIBAMBA	53	100	22	41.51	27	50.94	0	0	4	7.55	0	0
0406	CAYARANI	39	100	2	5.13	0	0	11	28.2	26	66.7	0	0
0406	CHICHAS	4	100	0	0	0	0	0	0	4	100	0	0
0406	IRAY	7	100	2	28.57	3	42.86	1	14.3	0	0	1	14.29
0406	RIO GRANDE	24	100	13	54.17	11	45.83	0	0	0	0	0	0
0406	SALAMANCA	22	100	4	18.18	2	9.09	3	13.6	13	59.1	0	0
0406	YANAQUIHUA	44	100	13	29.55	11	25	6	13.6	13	29.6	1	2.27
0407	MOLLENDON	302	100	218	72.19	80	26.49	0	0	4	1.32	0	0
0407	COCACHACRA	107	100	63	58.88	35	32.71	0	0	9	8.41	0	0
0407	DEAN VALDIVIA	44	100	23	52.27	16	36.36	0	0	5	11.4	0	0
0407	ISLAY	34	100	22	64.71	12	35.29	0	0	0	0	0	0
0407	MEJIA	10	100	5	50	4	40	1	10	0	0	0	0
0407	PUNTA DE BOMBO	64	100	21	32.81	39	60.94	0	0	4	6.25	0	0
0408	COTAHUASI	47	100	6	12.77	32	68.09	1	2.13	8	17	0	0
0408	ALCA	14	100	3	21.43	4	28.57	0	0	7	50	0	0
0408	CHARCANA	1	100	0	0	0	0	0	0	1	100	0	0
0408	HUAYNACOTAS	7	100	2	28.57	1	14.29	2	28.6	2	28.6	0	0
0408	PAMPAMARCA	27	100	1	3.7	3	11.11	2	7.41	21	77.8	0	0
0408	PUYCA	31	100	1	3.23	2	6.45	4	12.9	24	77.4	0	0
0408	QUECHUALLA	5	100	1	20	0	0	1	20	3	60	0	0
0408	SAYLA	1	100	0	0	0	0	0	0	1	100	0	0
0408	TAURIA	4	100	0	0	0	0	3	75	1	25	0	0
0408	TOME PAMPA	15	100	1	6.67	4	26.67	4	26.7	6	40	0	0
0408	TORO	1	100	0	0	0	0	0	0	1	100	0	0
TOTAL GENERAL		16287	100.00	11805	72.48	3443	21.14	160	0.98	747	4.59	132	0.81

FUENTE: Certificados de Nacimientos registrados en los Concejos de la Región Arequipa.

Estadística e Informática

WCM/NPO

CUADRO N° 63
DEPARTAMENTO AREQUIPA: NACIDOS VIVOS POR ATENCION DEL PARTO SEGÚN DISTRITO DE
RESIDENCIA HABITUAL DE LA MADRE - 2007

Código Dist. st.	Distritos Dpto Arequipa	Total		Prof. de la Salud		Tec. -Promot.		Partera		Otra persona	
		Nº	%	Nº	%	Nº	%	Nº	%	Nº	%
040101	AREQUIPA	852	100.00	846	99.30	1	0.12	1	0.12	4	0.47
040102	ALTO SELVA ALEG	1069	100.00	1059	99.06	0	0.00	1	0.09	9	0.84
040103	CAYMA	1171	100.00	1157	98.80	0	0.00	3	0.26	11	0.94
040104	CERRO COLORAD	1866	100.00	1829	98.02	1	0.05	4	0.21	32	1.71
040105	CHARACATO	52	100.00	52	100.00	0	0.00	0	0.00	0	0.00
040106	CHIGUATA	31	100.00	28	90.32	0	0.00	1	3.23	2	6.45
040107	JACOBO HUNTER	688	100.00	678	98.55	1	0.15	0	0.00	9	1.31
040108	LA JOYA	456	100.00	429	94.08	0	0.00	2	0.44	25	5.48
040109	MARIANO MELGAR	798	100.00	794	99.50	0	0.00	1	0.13	3	0.38
040110	MIRAFLORES	747	100.00	741	99.20	0	0.00	1	0.13	5	0.67
040111	MOLLEBAYA	6	100.00	5	83.33	0	0.00	0	0.00	1	16.67
040112	PAUCARPATA	1921	100.00	1892	98.49	1	0.05	6	0.31	22	1.15
040113	POCSI	3	100.00	3	100.00	0	0.00	0	0.00	0	0.00
040114	POLOBAYA	24	100.00	9	37.50	0	0.00	6	25.00	9	37.50
040115	QUEQUEÑA	8	100.00	6	75.00	0	0.00	1	12.50	1	12.50
040116	SABANDIA	30	100.00	23	76.67	0	0.00	0	0.00	7	23.33
040117	SACHACA	345	100.00	340	98.55	0	0.00	1	0.29	4	1.16
040118	SAN JUAN DE SIGU	4	100.00	4	100.00	0	0.00	0	0.00	0	0.00
040119	SAN JUAN DE TAR	19	100.00	10	52.63	0	0.00	0	0.00	9	47.37
040120	SANTA ISABEL DE	16	100.00	15	93.75	0	0.00	0	0.00	1	6.25
040121	SANTA RITA DE SI	53	100.00	37	69.81	0	0.00	0	0.00	16	30.19
040122	SOCABAYA	797	100.00	785	98.49	1	0.13	2	0.25	9	1.13
040123	TIABAYA	241	100.00	235	97.51	0	0.00	0	0.00	6	2.49
040124	UCHUMAYO	145	100.00	144	99.31	0	0.00	0	0.00	1	0.69
040125	VITOR	28	100.00	23	82.14	0	0.00	0	0.00	5	17.86
040126	YANAHUARA	290	100.00	287	98.97	0	0.00	0	0.00	3	1.03
040127	YARABAMBA	8	100.00	8	100.00	0	0.00	0	0.00	0	0.00
040128	YURA	243	100.00	228	93.83	0	0.00	1	0.41	14	5.76
040129	J.LUIS BUST.Y RIV	1041	100.00	1034	99.33	0	0.00	1	0.10	6	0.58
040201	CAMANA	326	100.00	322	98.77	1	0.31	0	0.00	3	0.92
040202	JOSE MARIA QUIM	55	100.00	55	100.00	0	0.00	0	0.00	0	0.00
040203	MNO. NICOLAS VA	20	100.00	19	95.00	0	0.00	0	0.00	1	5.00
040204	MARISCAL CACER	47	100.00	46	97.87	0	0.00	0	0.00	1	2.13
040205	NICOLAS DE PIER	76	100.00	76	100.00	0	0.00	0	0.00	0	0.00
040206	OCOÑA	51	100.00	51	100.00	0	0.00	0	0.00	0	0.00
040207	QUILCA	10	100.00	9	90.00	0	0.00	0	0.00	1	10.00
040208	SAMUEL PASTOR	221	100.00	216	97.74	1	0.45	0	0.00	4	1.81
040301	CARAVELI	47	100.00	47	100.00	0	0.00	0	0.00	0	0.00
040302	ACARI	26	100.00	26	100.00	0	0.00	0	0.00	0	0.00
040303	ATICO	60	100.00	57	95.00	0	0.00	0	0.00	3	5.00
040305	BELLA UNION	22	100.00	22	100.00	0	0.00	0	0.00	0	0.00
040306	CAHUACHO	17	100.00	12	70.59	3	17.65	0	0.00	2	11.76
040307	CHALA	16	100.00	16	100.00	0	0.00	0	0.00	0	0.00
040308	CHAPARRA	7	100.00	7	100.00	0	0.00	0	0.00	0	0.00
040309	HUANUHUANU	16	100.00	16	100.00	0	0.00	0	0.00	0	0.00
040310	JAQUI	14	100.00	13	92.86	1	7.14	0	0.00	0	0.00
040311	LOMAS	5	100.00	5	100.00	0	0.00	0	0.00	0	0.00
040312	QUICACHA	29	100.00	20	68.97	5	17.24	0	0.00	4	13.79
040313	YAUCA	5	100.00	5	100.00	0	0.00	0	0.00	0	0.00
040401	APLAO	135	100.00	133	98.52	0	0.00	0	0.00	2	1.48
040402	ANDAGUA	17	100.00	12	70.59	0	0.00	2	11.76	3	17.65
040403	AYO	4	100.00	2	50.00	2	50.00	0	0.00	0	0.00

=====

FUENTE: Certificados de Nacimientos registrados en los Concejos de la Región Arequipa.

Estadística e Informática

WCM/NPO

CUADRO N° 63
DEPARTAMENTO AREQUIPA: NACIDOS VIVOS POR ATENCION DEL PARTO SEGÚN DISTRITO DE RESIDENCIA HABITUAL DE LA MADRE - 2007

Código Dpto. goDist.	Distritos Dpto Arequipa	Total		Prof. de la Salud		Tec. -Promot.		Partera		Otra persona	
		Nº	%	Nº	%	Nº	%	Nº	%	Nº	%
040404	CHACHAS	19	100.00	10	52.63	0	0.00	0	0.00	9	47.37
040405	CHILCAYMARCA	4	100.00	2	50.00	0	0.00	0	0.00	2	50.00
040406	CHOCO	9	100.00	3	33.33	0	0.00	1	11.11	5	55.56
040407	HUANCARQUI	24	100.00	24	100.00	0	0.00	0	0.00	0	0.00
040408	MACHAGUAY	5	100.00	5	100.00	0	0.00	0	0.00	0	0.00
040409	ORCOPAMPA	153	100.00	126	82.35	0	0.00	5	3.27	22	14.38
040410	PAMPACOLCA	43	100.00	40	93.02	1	2.33	2	4.65	0	0.00
040411	TIPAN	1	100.00	0	0.00	1	100.00	0	0.00	0	0.00
040412	UÑON	1	100.00	1	100.00	0	0.00	0	0.00	0	0.00
040413	URACA	68	100.00	65	95.59	1	1.47	0	0.00	2	2.94
040414	VIRACO	14	100.00	13	92.86	0	0.00	0	0.00	1	7.14
040501	CHIVAY	87	100.00	77	88.51	0	0.00	0	0.00	10	11.49
040502	ACHOMA	1	100.00	1	100.00	0	0.00	0	0.00	0	0.00
040503	CABANACONDE	22	100.00	21	95.45	0	0.00	0	0.00	1	4.55
040504	CALLALLI	28	100.00	17	60.71	0	0.00	4	14.29	7	25.00
040505	CAYLLOMA	75	100.00	60	80.00	0	0.00	1	1.33	14	18.67
040507	HUAMBO	2	100.00	2	100.00	0	0.00	0	0.00	0	0.00
040508	HUANCA	12	100.00	5	41.67	0	0.00	0	0.00	7	58.33
040509	ICHUPAMPA	4	100.00	0	0.00	0	0.00	2	50.00	2	50.00
040510	ILARI	1	100.00	1	100.00	0	0.00	0	0.00	0	0.00
040511	LLUTA	8	100.00	6	75.00	0	0.00	0	0.00	2	25.00
040513	MADRIGAL	8	100.00	5	62.50	0	0.00	0	0.00	3	37.50
040514	SAN ANTONIO DE	19	100.00	12	63.16	0	0.00	3	15.79	4	21.05
040515	SIBAYO	7	100.00	3	42.86	2	28.57	1	14.29	1	14.29
040516	TAPAY	1	100.00	0	0.00	0	0.00	0	0.00	1	100.00
040517	TISCO	25	100.00	22	88.00	0	0.00	0	0.00	3	12.00
040518	TUTI	4	100.00	3	75.00	0	0.00	0	0.00	1	25.00
040519	YANQUE	27	100.00	24	88.89	1	3.70	1	3.70	1	3.70
040520	MAJES	530	100.00	477	90.00	0	0.00	3	0.57	50	9.43
040601	CHUQUIBAMBA	53	100.00	50	94.34	1	1.89	1	1.89	1	1.89
040603	CAYARANI	39	100.00	22	56.41	2	5.13	1	2.56	14	35.90
040604	CHICHAS	4	100.00	3	75.00	0	0.00	0	0.00	1	25.00
040605	IRAY	7	100.00	7	100.00	0	0.00	0	0.00	0	0.00
040606	RIO GRANDE	24	100.00	24	100.00	0	0.00	0	0.00	0	0.00
040607	SALAMANCA	22	100.00	12	54.55	1	4.55	0	0.00	9	40.91
040608	YANAQUIHUA	44	100.00	34	77.27	0	0.00	4	9.09	6	13.64
040701	MOLLENDON	302	100.00	301	99.67	0	0.00	0	0.00	1	0.33
040702	COCACHACRA	107	100.00	98	91.59	1	0.93	2	1.87	6	5.61
040703	DEAN VALDIVIA	44	100.00	39	88.64	0	0.00	1	2.27	4	9.09
040704	ISLAY	34	100.00	34	100.00	0	0.00	0	0.00	0	0.00
040705	MEJIA	10	100.00	10	100.00	0	0.00	0	0.00	0	0.00
040706	PUNTA DE BOMBON	64	100.00	61	95.31	0	0.00	0	0.00	3	4.69
040801	COTAHUASI	47	100.00	40	85.11	0	0.00	3	6.38	4	8.51
040802	ALCA	14	100.00	9	64.29	0	0.00	0	0.00	5	35.71
040803	CHARCANA	1	100.00	0	0.00	0	0.00	0	0.00	1	100.00
040804	HUAYNACOTAS	7	100.00	5	71.43	0	0.00	1	14.29	1	14.29
040805	PAMPAMARCA	27	100.00	14	51.85	0	0.00	1	3.70	12	44.44
040806	PUYCA	31	100.00	20	64.52	0	0.00	2	6.45	9	29.03
040807	QUECHUALLA	5	100.00	4	80.00	0	0.00	1	20.00	0	0.00
040808	SAYLA	1	100.00	1	100.00	0	0.00	0	0.00	0	0.00
040809	TAURIA	4	100.00	4	100.00	0	0.00	0	0.00	0	0.00
040810	TOMEPA	15	100.00	11	73.33	0	0.00	1	6.67	3	20.00
040811	TORO	1	100.00	1	100.00	0	0.00	0	0.00	0	0.00
TOTAL GENERAL		16287	100.00	15717	96.50	29	0.18	75	0.46	466	2.86

=====

FUENTE: Certificados de Nacimientos registrados en los Concejos de la Región Arequipa.

Estadística e Informática

WCM/NPO

CUADRO Nº 64
REGION AREQUIPA: NACIDOS VIVOS POR TIPO DE PARTO SEGÚN
DISTRITO DE RESIDENCIA DE LA MADRE - 2007

Código Dpto Dist	Distritos Dpto Arequipa	Total		Unico		Doble		De tres a más	
		Nº	%	Nº	%	Nº	%	Nº	%
0401	AREQUIPA	852	100.00	832	97.65	20	2.35	0	0.00
0401	ALTO SELVA AL	1069	100.00	1056	98.78	13	1.22	0	0.00
0401	CAYMA	1171	100.00	1161	99.15	10	0.85	0	0.00
0401	CERRO COLORADO	1866	100.00	1842	98.71	24	1.29	0	0.00
0401	CHARACATO	52	100.00	50	96.15	2	3.85	0	0.00
0401	CHIGUATA	31	100.00	27	87.10	4	12.90	0	0.00
0401	JACOBO HUNTE	688	100.00	682	99.13	6	0.87	0	0.00
0401	LA JOYA	456	100.00	453	99.34	3	0.66	0	0.00
0401	MARIANO MELG	798	100.00	777	97.37	21	2.63	0	0.00
0401	MIRAFLORES	747	100.00	733	98.13	14	1.87	0	0.00
0401	MOLLEBAYA	6	100.00	6	100.00	0	0.00	0	0.00
0401	PAUCARPATA	1921	100.00	1887	98.23	33	1.72	1	0.05
0401	POCSI	3	100.00	3	100.00	0	0.00	0	0.00
0401	POLOBAYA	24	100.00	24	100.00	0	0.00	0	0.00
0401	QUEQUEÑA	8	100.00	8	100.00	0	0.00	0	0.00
0401	SABANDIA	30	100.00	30	100.00	0	0.00	0	0.00
0401	SACHACA	345	100.00	337	97.68	6	1.74	2	0.58
0401	SAN JUAN DE S	4	100.00	4	100.00	0	0.00	0	0.00
0401	SAN JUAN DE T	19	100.00	19	100.00	0	0.00	0	0.00
0401	SANTA ISABEL	16	100.00	15	93.75	1	6.25	0	0.00
0401	SANTA RITA DE	53	100.00	51	96.23	2	3.77	0	0.00
0401	SOCABAYA	797	100.00	786	98.62	11	1.38	0	0.00
0401	TIABAYA	241	100.00	239	99.17	2	0.83	0	0.00
0401	UCHUMAYO	145	100.00	145	100.00	0	0.00	0	0.00
0401	VITOR	28	100.00	28	100.00	0	0.00	0	0.00
0401	YANAHUARA	290	100.00	287	98.97	3	1.03	0	0.00
0401	YARABAMBA	8	100.00	7	87.50	1	12.50	0	0.00
0401	YURA	243	100.00	243	100.00	0	0.00	0	0.00
0401	J. LUIS BUST. Y F	1041	100.00	1032	99.14	9	0.86	0	0.00
0402	CAMANA	326	100.00	321	98.47	4	1.23	1	0.31
0402	JOSE MARIA QU	55	100.00	54	98.18	0	0.00	1	1.82
0402	MNO. NICOLAS	20	100.00	18	90.00	2	10.00	0	0.00
0402	MARISCAL CAC	47	100.00	45	95.74	2	4.26	0	0.00
0402	NICOLAS DE PIE	76	100.00	74	97.37	2	2.63	0	0.00
0402	OCOÑA	51	100.00	50	98.04	1	1.96	0	0.00
0402	QUILCA	10	100.00	10	100.00	0	0.00	0	0.00
0402	SAMUEL PASTO	221	100.00	219	99.10	2	0.90	0	0.00
0403	CARAVELI	47	100.00	46	97.87	1	2.13	0	0.00
0403	ACARI	26	100.00	25	96.15	0	0.00	1	3.85
0403	ATICO	60	100.00	59	98.33	0	0.00	1	1.67
0403	BELLA UNION	22	100.00	20	90.91	2	9.09	0	0.00
0403	CAHUACHO	17	100.00	17	100.00	0	0.00	0	0.00
0403	CHALA	16	100.00	16	100.00	0	0.00	0	0.00
0403	CHAPARRA	7	100.00	7	100.00	0	0.00	0	0.00
0403	HUANUHUANU	16	100.00	16	100.00	0	0.00	0	0.00
0403	JAQUI	14	100.00	13	92.86	1	7.14	0	0.00
0403	LOMAS	5	100.00	5	100.00	0	0.00	0	0.00
0403	QUICACHA	29	100.00	29	100.00	0	0.00	0	0.00
0403	YAUCA	5	100.00	5	100.00	0	0.00	0	0.00
0404	APLAO	135	100.00	135	100.00	0	0.00	0	0.00
0404	ANDAGUA	17	100.00	17	100.00	0	0.00	0	0.00
0404	AYO	4	100.00	4	100.00	0	0.00	0	0.00
0404	CHACHAS	19	100.00	19	100.00	0	0.00	0	0.00

FUENTE: Certificados de Nacimientos registrados en los Concejos de la Región Arequipa.

Estadística e Informática

WCM/NPO

CUADRO Nº 64
REGION AREQUIPA: NACIDOS VIVOS POR TIPO DE PARTO SEGÚN
DISTRITO DE RESIDENCIA DE LA MADRE - 2007

Cód igo Dist	Distritos Dpto Arequipa	Total		Unico		Doble		De tres a más	
		Nº	%	Nº	%	Nº	%	Nº	%
0404	CHILCAYMARCA	4	100.00	4	100.00	0	0.00	0	0.00
0404	CHOCO	9	100.00	9	100.00	0	0.00	0	0.00
0404	HUANCARQUI	24	100.00	24	100.00	0	0.00	0	0.00
0404	MACHAGUAY	5	100.00	5	100.00	0	0.00	0	0.00
0404	ORCOPAMPA	153	100.00	153	100.00	0	0.00	0	0.00
0404	PAMPACOLCA	43	100.00	43	100.00	0	0.00	0	0.00
0404	TIPAN	1	100.00	1	100.00	0	0.00	0	0.00
0404	UÑON	1	100.00	1	100.00	0	0.00	0	0.00
0404	URACA	68	100.00	66	97.06	2	2.94	0	0.00
0404	VIRACO	14	100.00	14	100.00	0	0.00	0	0.00
0405	CHIVAY	87	100.00	86	98.85	1	1.15	0	0.00
0405	ACHOMA	1	100.00	1	100.00	0	0.00	0	0.00
0405	CABANA CONDE	22	100.00	22	100.00	0	0.00	0	0.00
0405	CALLALLI	28	100.00	28	100.00	0	0.00	0	0.00
0405	CAYLLOMA	75	100.00	75	100.00	0	0.00	0	0.00
0405	HUAMBO	2	100.00	2	100.00	0	0.00	0	0.00
0405	HUANCA	12	100.00	12	100.00	0	0.00	0	0.00
0405	ICHUPAMPA	4	100.00	4	100.00	0	0.00	0	0.00
0405	LARI	1	100.00	1	100.00	0	0.00	0	0.00
0405	LLUTA	8	100.00	8	100.00	0	0.00	0	0.00
0405	MADRIGAL	8	100.00	8	100.00	0	0.00	0	0.00
0405	SAN ANTONIO D	19	100.00	19	100.00	0	0.00	0	0.00
0405	SIBAYO	7	100.00	7	100.00	0	0.00	0	0.00
0405	TAPAY	1	100.00	1	100.00	0	0.00	0	0.00
0405	TISCO	25	100.00	25	100.00	0	0.00	0	0.00
0405	TUTI	4	100.00	4	100.00	0	0.00	0	0.00
0405	YANQUE	27	100.00	25	92.59	2	7.41	0	0.00
0405	MAJES	530	100.00	526	99.25	4	0.75	0	0.00
0406	CHUQUIBAMBA	53	100.00	53	100.00	0	0.00	0	0.00
0406	CAYARANI	39	100.00	39	100.00	0	0.00	0	0.00
0406	CHICHAS	4	100.00	4	100.00	0	0.00	0	0.00
0406	IRAY	7	100.00	7	100.00	0	0.00	0	0.00
0406	RIO GRANDE	24	100.00	23	95.83	1	4.17	0	0.00
0406	SALAMANCA	22	100.00	20	90.91	2	9.09	0	0.00
0406	YANAQUIHUA	44	100.00	44	100.00	0	0.00	0	0.00
0407	MOLLENDON	302	100.00	296	98.01	6	1.99	0	0.00
0407	COCACHACRA	107	100.00	105	98.13	2	1.87	0	0.00
0407	DEAN VALDIVIA	44	100.00	42	95.45	2	4.55	0	0.00
0407	ISLAY	34	100.00	34	100.00	0	0.00	0	0.00
0407	MEJIA	10	100.00	10	100.00	0	0.00	0	0.00
0407	PUNTA DE BOM	64	100.00	64	100.00	0	0.00	0	0.00
0408	COTAHUASI	47	100.00	47	100.00	0	0.00	0	0.00
0408	ALCA	14	100.00	14	100.00	0	0.00	0	0.00
0408	CHARCANA	1	100.00	1	100.00	0	0.00	0	0.00
0408	HUAYNACOTAS	7	100.00	7	100.00	0	0.00	0	0.00
0408	PAMPAMARCA	27	100.00	27	100.00	0	0.00	0	0.00
0408	PUYCA	31	100.00	31	100.00	0	0.00	0	0.00
0408	QUECHUALLA	5	100.00	5	100.00	0	0.00	0	0.00
0408	SAYLA	1	100.00	1	100.00	0	0.00	0	0.00
0408	TAURIA	4	100.00	2	50.00	2	50.00	0	0.00
0408	TOME PAMPA	15	100.00	15	100.00	0	0.00	0	0.00
0408	TORO	1	100.00	1	100.00	0	0.00	0	0.00
TOTAL GENERAL		16287	100.00	16054	98.57	226	1.39	7	0.04

FUENTE: Certificados de Nacimientos registrados en los Concejos de la Región Arequipa.

Estadística e Informática

WCM/NPO

CUADRO N° 65
REGION AREQUIPA: NACIDOS VIVOS POR CONDICION DEL PARTO SEGÚN
DISTRITO DE RESIDENCIA DE LA MADRE - 2007

Código Dist.	Distritos del Dpto. Arequipa	Total		Normal		Patológico	
		Nº	%	Nº	%	Nº	%
040101	AREQUIPA	852	100.00	406	47.65	446	52.35
040102	ALTO SELVA ALEGRE	1069	100.00	754	70.53	315	29.47
040103	CAYMA	1171	100.00	871	74.38	300	25.62
040104	CERRO COLORADO	1866	100.00	1380	73.95	486	26.05
040105	CHARACATO	52	100.00	36	69.23	16	30.77
040106	CHIGUATA	31	100.00	22	70.97	9	29.03
040107	JACOBO HUNTER	688	100.00	488	70.93	200	29.07
040108	LA JOYA	456	100.00	389	85.31	67	14.69
040109	MARIANO MELGAR	798	100.00	588	73.68	210	26.32
040110	MIRAFLORES	747	100.00	510	68.27	237	31.73
040111	MOLLEBAYA	6	100.00	5	83.33	1	16.67
040112	PAUCARPATA	1921	100.00	1388	72.25	533	27.75
040113	POCSI	3	100.00	3	100.00	0	0.00
040114	POLOBAYA	24	100.00	22	91.67	2	8.33
040115	QUEQUEÑA	8	100.00	8	100.00	0	0.00
040116	SABANDIA	30	100.00	19	63.33	11	36.67
040117	SACHACA	345	100.00	210	60.87	135	39.13
040118	SAN JUAN DE SIGUAS	4	100.00	2	50.00	2	50.00
040119	SAN JUAN DE TARUCANI	19	100.00	19	100.00	0	0.00
040120	SANTA ISABEL DE SIGUA	16	100.00	10	62.50	6	37.50
040121	SANTA RITA DE SIGUAS	53	100.00	42	79.25	11	20.75
040122	SOCABAYA	797	100.00	570	71.52	227	28.48
040123	TIABAYA	241	100.00	171	70.95	70	29.05
040124	UCHUMAYO	145	100.00	100	68.97	45	31.03
040125	VITOR	28	100.00	25	89.29	3	10.71
040126	YANAHUARA	290	100.00	135	46.55	155	53.45
040127	YARABAMBA	8	100.00	6	75.00	2	25.00
040128	YURA	243	100.00	206	84.77	37	15.23
040129	J.LUIS BUST.Y RIVERO	1041	100.00	647	62.15	394	37.85
040201	CAMANA	326	100.00	237	72.70	89	27.30
040202	JOSE MARIA QUIMPER	55	100.00	39	70.91	16	29.09
040203	MNO. NICOLAS VALCARCE	20	100.00	17	85.00	3	15.00
040204	MARISCAL CACERES	47	100.00	27	57.45	20	42.55
040205	NICOLAS DE PIEROLA	76	100.00	53	69.74	23	30.26
040206	OCOÑA	51	100.00	33	64.71	18	35.29
040207	QUILCA	10	100.00	8	80.00	2	20.00
040208	SAMUEL PASTOR	221	100.00	164	74.21	57	25.79
040301	CARAVELI	47	100.00	40	85.11	7	14.89
040302	ACARI	26	100.00	19	73.08	7	26.92
040303	ATICO	60	100.00	53	88.33	7	11.67
040305	BELLA UNION	22	100.00	21	95.45	1	4.55
040306	CAHUACHO	17	100.00	17	100.00	0	0.00
040307	CHALA	16	100.00	12	75.00	4	25.00
040308	CHAPARRA	7	100.00	5	71.43	2	28.57
040309	HUANUHUANU	16	100.00	14	87.50	2	12.50
040310	JAQUI	14	100.00	10	71.43	4	28.57
040311	LOMAS	5	100.00	3	60.00	2	40.00
040312	QUICACHA	29	100.00	27	93.10	2	6.90
040313	YAUCA	5	100.00	2	40.00	3	60.00
040401	APLAO	135	100.00	87	64.44	48	35.56
040402	ANDAGUA	17	100.00	17	100.00	0	0.00
040403	AYO	4	100.00	4	100.00	0	0.00
040404	CHACHAS	19	100.00	18	94.74	1	5.26

FUENTE: Certificados de Nacimientos registrados en los Concejos de la Región Arequipa.

Estadística e Informática

WCM/NPO

CUADRO N° 65
REGION AREQUIPA: NACIDOS VIVOS POR CONDICION DEL PARTO SEGÚN
DISTRITO DE RESIDENCIA DE LA MADRE - 2007

Código Dist.	Distritos del Dpto. Arequipa	Total		Normal		Patológico	
		Nº	%	Nº	%	Nº	%
040405	CHILCAYMARCA	4	100.00	3	75.00	1	25.00
040406	CHOCO	9	100.00	8	88.89	1	11.11
040407	HUANCARQUI	24	100.00	15	62.50	9	37.50
040408	MACHAGUAY	5	100.00	5	100.00	0	0.00
040409	ORCOPAMPA	153	100.00	139	90.85	14	9.15
040410	PAMPACOLCA	43	100.00	39	90.70	4	9.30
040411	TIPAN	1	100.00	1	100.00	0	0.00
040412	UÑON	1	100.00	0	0.00	1	100.00
040413	URACA	68	100.00	41	60.29	27	39.71
040414	VIRACO	14	100.00	13	92.86	1	7.14
040501	CHIVAY	87	100.00	79	90.80	8	9.20
040502	ACHOMA	1	100.00	1	100.00	0	0.00
040503	CABANA CONDE	22	100.00	17	77.27	5	22.73
040504	CALLALLI	28	100.00	28	100.00	0	0.00
040505	CAYLLOMA	75	100.00	65	86.67	10	13.33
040507	HUAMBO	2	100.00	2	100.00	0	0.00
040508	HUANCA	12	100.00	12	100.00	0	0.00
040509	ICHUPAMPA	4	100.00	4	100.00	0	0.00
040510	LARI	1	100.00	1	100.00	0	0.00
040511	LLUTA	8	100.00	8	100.00	0	0.00
040513	MADRIGAL	8	100.00	8	100.00	0	0.00
040514	SAN ANTONIO DE CHUCA	19	100.00	18	94.74	1	5.26
040515	SIBAYO	7	100.00	5	71.43	2	28.57
040516	TAPAY	1	100.00	1	100.00	0	0.00
040517	TISCO	25	100.00	25	100.00	0	0.00
040518	TUTI	4	100.00	4	100.00	0	0.00
040519	YANQUE	27	100.00	25	92.59	2	7.41
040520	MAJES	530	100.00	455	85.85	75	14.15
040601	CHUQUIBAMBA	53	100.00	42	79.25	11	20.75
040603	CAYARANI	39	100.00	39	100.00	0	0.00
040604	CHICHAS	4	100.00	4	100.00	0	0.00
040605	IRAY	7	100.00	6	85.71	1	14.29
040606	RIO GRANDE	24	100.00	19	79.17	5	20.83
040607	SALAMANCA	22	100.00	20	90.91	2	9.09
040608	YANAQUIHUA	44	100.00	39	88.64	5	11.36
040701	MOLLENDON	302	100.00	186	61.59	116	38.41
040702	COCACHACRA	107	100.00	76	71.03	31	28.97
040703	DEAN VALDIVIA	44	100.00	34	77.27	10	22.73
040704	ISLAY	34	100.00	28	82.35	6	17.65
040705	MEJIA	10	100.00	7	70.00	3	30.00
040706	PUNTA DE BOMBON	64	100.00	55	85.94	9	14.06
040801	COTAHUASI	47	100.00	38	80.85	9	19.15
040802	ALCA	14	100.00	13	92.86	1	7.14
040803	CHARCANA	1	100.00	1	100.00	0	0.00
040804	HUAYNACOTAS	7	100.00	6	85.71	1	14.29
040805	PAMPAMARCA	27	100.00	26	96.30	1	3.70
040806	PUYCA	31	100.00	31	100.00	0	0.00
040807	QUECHUALLA	5	100.00	4	80.00	1	20.00
040808	SAYLA	1	100.00	1	100.00	0	0.00
040809	TAURIA	4	100.00	4	100.00	0	0.00
040810	TOME PAMPA	15	100.00	13	86.67	2	13.33
040811	TORO	1	100.00	1	100.00	0	0.00
TOTAL GENERAL		16287	100.00	11674	71.68	4613	28.32

FUENTE: Certificados de Nacimientos registrados en los Concejos de la Región Arequipa.

Estadística e Informática

WCM/NPO

CUADRO N° 66

**REGION AREQUIPA: NACIDOS VIVOS POR DURACION DEL EMBARAZO,
SEGÚN DISTRITO DE RESIDENCIA DE LA MADRE - 2007**

Código oDist.	Distritos del Dpto. Arequipa	Total		Semanas de embarazo					
				22_29		30_42		43_45	
		Nº	%	Nº	%	Nº	%	Nº	%
040101	AREQUIPA	852	100.00	3	0.35	849	99.65	0	0.00
040102	ALTO SELVA AL	1069	100.00	2	0.19	1067	99.81	0	0.00
040103	CAYMA	1171	100.00	4	0.34	1167	99.66	0	0.00
040104	CERRO COLOR	1866	100.00	4	0.21	1862	99.79	0	0.00
040105	CHARACATO	52	100.00	0	0.00	52	100.00	0	0.00
040106	CHIGUATA	31	100.00	0	0.00	31	100.00	0	0.00
040107	JACOBO HUNTE	688	100.00	0	0.00	688	100.00	0	0.00
040108	LA JOYA	456	100.00	1	0.22	453	99.34	2	0.44
040109	MARIANO MELG	798	100.00	1	0.13	796	99.75	1	0.13
040110	MIRAFLORES	747	100.00	2	0.27	744	99.60	1	0.13
040111	MOLLEBAYA	6	100.00	0	0.00	6	100.00	0	0.00
040112	PAUCARPATA	1921	100.00	4	0.21	1916	99.74	1	0.05
040113	POCSI	3	100.00	0	0.00	3	100.00	0	0.00
040114	POLOBAYA	24	100.00	0	0.00	24	100.00	0	0.00
040115	QUEQUEÑA	8	100.00	0	0.00	8	100.00	0	0.00
040116	SABANDIA	30	100.00	0	0.00	30	100.00	0	0.00
040117	SACHACA	345	100.00	0	0.00	345	100.00	0	0.00
040118	SAN JUAN DE S	4	100.00	0	0.00	4	100.00	0	0.00
040119	SAN JUAN DE T	19	100.00	0	0.00	19	100.00	0	0.00
040120	SANTA ISABEL I	16	100.00	0	0.00	16	100.00	0	0.00
040121	SANTA RITA DE	53	100.00	1	1.89	52	98.11	0	0.00
040122	SOCABAYA	797	100.00	0	0.00	797	100.00	0	0.00
040123	TIABAYA	241	100.00	2	0.83	239	99.17	0	0.00
040124	UCHUMAYO	145	100.00	0	0.00	145	100.00	0	0.00
040125	VITOR	28	100.00	0	0.00	28	100.00	0	0.00
040126	YANAHUARA	290	100.00	1	0.34	288	99.31	1	0.34
040127	YARABAMBA	8	100.00	0	0.00	8	100.00	0	0.00
040128	YURA	243	100.00	0	0.00	242	99.59	1	0.41
040129	J.LUIS BUST.Y F	1041	100.00	3	0.29	1038	99.71	0	0.00
040201	CAMANA	326	100.00	0	0.00	326	100.00	0	0.00
040202	JOSE MARIA QL	55	100.00	0	0.00	55	100.00	0	0.00
040203	MNO. NICOLAS	20	100.00	0	0.00	20	100.00	0	0.00
040204	MARISCAL CACI	47	100.00	0	0.00	47	100.00	0	0.00
040205	NICOLAS DE PIE	76	100.00	1	1.32	75	98.68	0	0.00
040206	OCOÑA	51	100.00	1	1.96	50	98.04	0	0.00
040207	QUILCA	10	100.00	0	0.00	10	100.00	0	0.00
040208	SAMUEL PASTC	221	100.00	0	0.00	221	100.00	0	0.00
040301	CARAVELI	47	100.00	0	0.00	47	100.00	0	0.00
040302	ACARI	26	100.00	0	0.00	26	100.00	0	0.00
040303	ATICO	60	100.00	0	0.00	60	100.00	0	0.00
040305	BELLA UNION	22	100.00	0	0.00	22	100.00	0	0.00
040306	CAHUACHO	17	100.00	0	0.00	17	100.00	0	0.00
040307	CHALA	16	100.00	0	0.00	16	100.00	0	0.00
040308	CHAPARRA	7	100.00	0	0.00	7	100.00	0	0.00
040309	HUANUHUANU	16	100.00	0	0.00	16	100.00	0	0.00
040310	JAQUI	14	100.00	0	0.00	14	100.00	0	0.00
040311	LOMAS	5	100.00	0	0.00	5	100.00	0	0.00
040312	QUICACHA	29	100.00	0	0.00	29	100.00	0	0.00
040313	YAUCA	5	100.00	0	0.00	5	100.00	0	0.00
040401	APLAO	135	100.00	0	0.00	135	100.00	0	0.00
040402	ANDAGUA	17	100.00	0	0.00	17	100.00	0	0.00
040403	AYO	4	100.00	0	0.00	4	100.00	0	0.00
040404	CHACHAS	19	100.00	0	0.00	19	100.00	0	0.00

FUENTE: Certificados de Nacimientos registrados en los Concejos de la Región Arequipa.

Estadística e Informática

WCM/NPO

CUADRO N° 66

**REGION AREQUIPA: NACIDOS VIVOS POR DURACION DEL EMBARAZO,
SEGÚN DISTRITO DE RESIDENCIA DE LA MADRE - 2007**

Código oDist.	Distritos del Dpto. Arequipa	Total		Semanas de embarazo					
				22_29		30_42		43_45	
		Nº	%	Nº	%	Nº	%	Nº	%
040405	CHILCAYMARCA	4	100.00	0	0.00	4	100.00	0	0.00
040406	CHOCO	9	100.00	0	0.00	9	100.00	0	0.00
040407	HUANCARQUI	24	100.00	0	0.00	24	100.00	0	0.00
040408	MACHAGUAY	5	100.00	0	0.00	5	100.00	0	0.00
040409	ORCOPAMPA	153	100.00	0	0.00	153	100.00	0	0.00
040410	PAMPACOLCA	43	100.00	0	0.00	43	100.00	0	0.00
040411	TIPAN	1	100.00	0	0.00	1	100.00	0	0.00
040412	UÑON	1	100.00	0	0.00	1	100.00	0	0.00
040413	URACA	68	100.00	1	1.47	67	98.53	0	0.00
040414	VIRACO	14	100.00	0	0.00	14	100.00	0	0.00
040501	CHIVAY	87	100.00	0	0.00	87	100.00	0	0.00
040502	ACHOMA	1	100.00	0	0.00	1	100.00	0	0.00
040503	CABANACONDE	22	100.00	0	0.00	22	100.00	0	0.00
040504	CALLALLI	28	100.00	0	0.00	28	100.00	0	0.00
040505	CAYLLOMA	75	100.00	0	0.00	75	100.00	0	0.00
040507	HUAMBO	2	100.00	0	0.00	2	100.00	0	0.00
040508	HUANCA	12	100.00	0	0.00	12	100.00	0	0.00
040509	ICHUPAMPA	4	100.00	0	0.00	4	100.00	0	0.00
040510	LARI	1	100.00	0	0.00	1	100.00	0	0.00
040511	LLUTA	8	100.00	0	0.00	8	100.00	0	0.00
040513	MADRIGAL	8	100.00	0	0.00	8	100.00	0	0.00
040514	SAN ANTONIO E	19	100.00	0	0.00	19	100.00	0	0.00
040515	SIBAYO	7	100.00	0	0.00	7	100.00	0	0.00
040516	TAPAY	1	100.00	0	0.00	1	100.00	0	0.00
040517	TISCO	25	100.00	0	0.00	25	100.00	0	0.00
040518	TUTI	4	100.00	0	0.00	4	100.00	0	0.00
040519	YANQUE	27	100.00	0	0.00	27	100.00	0	0.00
040520	MAJES	530	100.00	1	0.19	529	99.81	0	0.00
040601	CHUQUIBAMBA	53	100.00	0	0.00	53	100.00	0	0.00
040603	CAYARANI	39	100.00	0	0.00	39	100.00	0	0.00
040604	CHICHAS	4	100.00	0	0.00	4	100.00	0	0.00
040605	IRAY	7	100.00	0	0.00	7	100.00	0	0.00
040606	RIO GRANDE	24	100.00	0	0.00	24	100.00	0	0.00
040607	SALAMANCA	22	100.00	0	0.00	22	100.00	0	0.00
040608	YANAQUIHUA	44	100.00	0	0.00	44	100.00	0	0.00
040701	MOLLEND	302	100.00	1	0.33	301	99.67	0	0.00
040702	COCACHACRA	107	100.00	1	0.93	106	99.07	0	0.00
040703	DEAN VALDIVIA	44	100.00	0	0.00	44	100.00	0	0.00
040704	ISLAY	34	100.00	0	0.00	34	100.00	0	0.00
040705	MEJIA	10	100.00	0	0.00	10	100.00	0	0.00
040706	PUNTA DE BOM	64	100.00	0	0.00	64	100.00	0	0.00
040801	COTAHUASI	47	100.00	0	0.00	47	100.00	0	0.00
040802	ALCA	14	100.00	0	0.00	14	100.00	0	0.00
040803	CHARCANA	1	100.00	0	0.00	1	100.00	0	0.00
040804	HUAYNACOTAS	7	100.00	0	0.00	7	100.00	0	0.00
040805	PAMPAMARCA	27	100.00	0	0.00	27	100.00	0	0.00
040806	PUYCA	31	100.00	0	0.00	31	100.00	0	0.00
040807	QUECHUALLA	5	100.00	0	0.00	5	100.00	0	0.00
040808	SAYLA	1	100.00	0	0.00	1	100.00	0	0.00
040809	TAURIA	4	100.00	0	0.00	4	100.00	0	0.00
040810	TOME PAMPA	15	100.00	0	0.00	15	100.00	0	0.00
040811	TORO	1	100.00	0	0.00	1	100.00	0	0.00
TOTAL GENERAL		16287	100.00	34	0.21	16246	99.75	7	0.04

FUENTE: Certificados de Nacimientos registrados en los Concejos de la Región Arequipa.

Estadística e Informática

WCM/NPO

CUADRO N° 67

DEPARTAMENTO AREQUIPA: NACIDOS VIVOS POR GRUPOS DE EDAD y SEGÚN DISTRITO DE RESIDENCIA HABITUAL DE LA MADRE - 2007

Códig oDist.	Distritos del Dpto. Arequipa	Total		MENOS DE 20		20-29 AÑOS		30-39 AÑOS		40-49 AÑOS		50 A MAS	
		Nro.	%	Nro.	%	Nro.	%	Nro.	%	Nro.	%	Nro.	%
040101	AREQUIPA	852	100.00	42	4.93	359	42.14	406	47.65	43	5.05	2	0.23
040102	ALTO SELVA A	1069	100.00	97	9.07	567	53.04	362	33.86	43	4.02	0	0.00
040103	CAYMA	1171	100.00	118	10.08	591	50.47	414	35.35	47	4.01	1	0.09
040104	CERRO COLOR	1866	100.00	177	9.49	1010	54.13	605	32.42	74	3.97	0	0.00
040105	CHARACATO	52	100.00	8	15.38	21	40.38	21	40.38	2	3.85	0	0.00
040106	CHIGUATA	31	100.00	3	9.68	17	54.84	9	29.03	2	6.45	0	0.00
040107	JACOBO HUNT	688	100.00	66	9.59	365	53.05	236	34.30	21	3.05	0	0.00
040108	LA JOYA	456	100.00	78	17.11	248	54.39	118	25.88	12	2.63	0	0.00
040109	MARIANO MEL	798	100.00	67	8.40	428	53.63	274	34.34	29	3.63	0	0.00
040110	MIRAFLORES	747	100.00	75	10.04	368	49.26	272	36.41	32	4.28	0	0.00
040111	MOLLEBAYA	6	100.00	1	16.67	3	50.00	2	33.33	0	0.00	0	0.00
040112	PAUCARPATA	1921	100.00	176	9.16	1014	52.79	671	34.93	60	3.12	0	0.00
040113	POCSI	3	100.00	0	0.00	1	33.33	2	66.67	0	0.00	0	0.00
040114	POLOBAYA	24	100.00	3	12.50	15	62.50	5	20.83	1	4.17	0	0.00
040115	QUEQUEÑA	8	100.00	0	0.00	5	62.50	3	37.50	0	0.00	0	0.00
040116	SABANDIA	30	100.00	3	10.00	20	66.67	7	23.33	0	0.00	0	0.00
040117	SACHACA	345	100.00	31	8.99	184	53.33	116	33.62	14	4.06	0	0.00
040118	SAN JUAN DE S	4	100.00	0	0.00	2	50.00	2	50.00	0	0.00	0	0.00
040119	SAN JUAN DE T	19	100.00	4	21.05	9	47.37	5	26.32	1	5.26	0	0.00
040120	SANTA ISABEL	16	100.00	2	12.50	8	50.00	5	31.25	1	6.25	0	0.00
040121	SANTA RITA DE	53	100.00	12	22.64	33	62.26	7	13.21	1	1.89	0	0.00
040122	SOCABAYA	797	100.00	68	8.53	428	53.70	276	34.63	25	3.14	0	0.00
040123	TIABAYA	241	100.00	24	9.96	129	53.53	73	30.29	15	6.22	0	0.00
040124	UCHUMAYO	145	100.00	8	5.52	82	56.55	49	33.79	6	4.14	0	0.00
040125	VITOR	28	100.00	2	7.14	19	67.86	6	21.43	1	3.57	0	0.00
040126	YANAHUARA	290	100.00	14	4.83	117	40.34	146	50.34	13	4.48	0	0.00
040127	YARABAMBA	8	100.00	1	12.50	3	37.50	4	50.00	0	0.00	0	0.00
040128	YURA	243	100.00	33	13.58	140	57.61	66	27.16	4	1.65	0	0.00
040129	J.LUIS BUST.Y	1041	100.00	74	7.11	541	51.97	386	37.08	39	3.75	1	0.10
040201	CAMANA	326	100.00	39	11.96	169	51.84	108	33.13	9	2.76	1	0.31
040202	JOSE MARIA Q	55	100.00	8	14.55	31	56.36	13	23.64	3	5.45	0	0.00
040203	MNO. NICOLAS	20	100.00	3	15.00	15	75.00	1	5.00	1	5.00	0	0.00
040204	MARISCAL CAC	47	100.00	6	12.77	21	44.68	20	42.55	0	0.00	0	0.00
040205	NICOLAS DE P	76	100.00	15	19.74	38	50.00	20	26.32	3	3.95	0	0.00
040206	OCOÑA	51	100.00	7	13.73	32	62.75	11	21.57	0	0.00	1	1.96
040207	QUILCA	10	100.00	0	0.00	6	60.00	3	30.00	1	10.00	0	0.00
040208	SAMUEL PASTO	221	100.00	29	13.12	121	54.75	63	28.51	8	3.62	0	0.00
040301	CARAVELI	47	100.00	8	17.02	20	42.55	18	38.30	1	2.13	0	0.00
040302	ACARI	26	100.00	4	15.38	14	53.85	7	26.92	1	3.85	0	0.00
040303	ATICO	60	100.00	13	21.67	29	48.33	16	26.67	2	3.33	0	0.00
040305	BELLA UNION	22	100.00	8	36.36	8	36.36	5	22.73	1	4.55	0	0.00
040306	CAHUACHO	17	100.00	3	17.65	6	35.29	7	41.18	1	5.88	0	0.00
040307	CHALA	16	100.00	1	6.25	12	75.00	3	18.75	0	0.00	0	0.00
040308	CHAPARRA	7	100.00	2	28.57	2	28.57	3	42.86	0	0.00	0	0.00
040309	HUANUHUANU	16	100.00	3	18.75	8	50.00	5	31.25	0	0.00	0	0.00
040310	JAQUI	14	100.00	1	7.14	8	57.14	4	28.57	1	7.14	0	0.00
040311	LOMAS	5	100.00	2	40.00	2	40.00	1	20.00	0	0.00	0	0.00
040312	QUICACHA	29	100.00	2	6.90	13	44.83	11	37.93	3	10.34	0	0.00
040313	YAUCA	5	100.00	1	20.00	0	0.00	4	80.00	0	0.00	0	0.00
040401	APLAO	135	100.00	20	14.81	72	53.33	37	27.41	6	4.44	0	0.00
040402	ANDAGUA	17	100.00	4	23.53	5	29.41	5	29.41	3	17.65	0	0.00
040403	AYO	4	100.00	1	25.00	1	25.00	1	25.00	1	25.00	0	0.00

FUENTE: Certificados de Nacimientos registrados en los Concejos de la Región Arequipa.

Estadística e Informática

WCM/NPO

CUADRO N° 67
DEPARTAMENTO AREQUIPA: NACIDOS VIVOS POR GRUPOS DE EDAD y SEGÚN DISTRITO DE
RESIDENCIA HABITUAL DE LA MADRE - 2007

Códig oDist.	Distritos del Dpto. Arequipa	Total		MENOS DE 20		20-29 AÑOS		30-39 AÑOS		40-49 AÑOS		50 A MAS	
		Nro.	%	Nro.	%	Nro.	%	Nro.	%	Nro.	%	Nro.	%
040404	CHACHAS	19	100.00	5	26.32	8	42.11	5	26.32	1	5.26	0	0.00
040405	CHILCAYMARCO	4	100.00	0	0.00	1	25.00	3	75.00	0	0.00	0	0.00
040406	CHOCO	9	100.00	4	44.44	4	44.44	1	11.11	0	0.00	0	0.00
040407	HUANCARQUI	24	100.00	4	16.67	10	41.67	10	41.67	0	0.00	0	0.00
040408	MACHAGUAY	5	100.00	1	20.00	1	20.00	2	40.00	1	20.00	0	0.00
040409	ORCOPAMPA	153	100.00	34	22.22	88	57.52	28	18.30	3	1.96	0	0.00
040410	PAMPACOLCA	43	100.00	8	18.60	19	44.19	12	27.91	4	9.30	0	0.00
040411	TIPAN	1	100.00	0	0.00	1	100.00	0	0.00	0	0.00	0	0.00
040412	UÑON	1	100.00	0	0.00	0	0.00	1	100.00	0	0.00	0	0.00
040413	URACA	68	100.00	11	16.18	36	52.94	18	26.47	3	4.41	0	0.00
040414	VIRACO	14	100.00	1	7.14	10	71.43	3	21.43	0	0.00	0	0.00
040501	CHIVAY	87	100.00	8	9.20	47	54.02	24	27.59	8	9.20	0	0.00
040502	ACHOMA	1	100.00	0	0.00	1	100.00	0	0.00	0	0.00	0	0.00
040503	CABANACOND	22	100.00	4	18.18	11	50.00	6	27.27	1	4.55	0	0.00
040504	CALLALLI	28	100.00	11	39.29	6	21.43	11	39.29	0	0.00	0	0.00
040505	CAYLLOMA	75	100.00	20	26.67	32	42.67	18	24.00	5	6.67	0	0.00
040507	HUAMBO	2	100.00	0	0.00	2	100.00	0	0.00	0	0.00	0	0.00
040508	HUANCA	12	100.00	0	0.00	9	75.00	2	16.67	1	8.33	0	0.00
040509	ICHUPAMPA	4	100.00	1	25.00	2	50.00	1	25.00	0	0.00	0	0.00
040510	LARI	1	100.00	1	100.00	0	0.00	0	0.00	0	0.00	0	0.00
040511	LLUTA	8	100.00	1	12.50	4	50.00	3	37.50	0	0.00	0	0.00
040513	MADRIGAL	8	100.00	1	12.50	3	37.50	2	25.00	2	25.00	0	0.00
040514	SAN ANTONIO	19	100.00	6	31.58	7	36.84	5	26.32	1	5.26	0	0.00
040515	SIBAYO	7	100.00	1	14.29	2	28.57	4	57.14	0	0.00	0	0.00
040516	TAPAY	1	100.00	0	0.00	1	100.00	0	0.00	0	0.00	0	0.00
040517	TISCO	25	100.00	3	12.00	11	44.00	10	40.00	1	4.00	0	0.00
040518	TUTI	4	100.00	2	50.00	2	50.00	0	0.00	0	0.00	0	0.00
040519	YANQUE	27	100.00	7	25.93	12	44.44	7	25.93	1	3.70	0	0.00
040520	MAJES	530	100.00	66	12.45	311	58.68	141	26.60	12	2.26	0	0.00
040601	CHUQUIBAMBA	53	100.00	5	9.43	29	54.72	15	28.30	4	7.55	0	0.00
040603	CAYARANI	39	100.00	5	12.82	26	66.67	6	15.38	2	5.13	0	0.00
040604	CHICHAS	4	100.00	1	25.00	2	50.00	1	25.00	0	0.00	0	0.00
040605	IRAY	7	100.00	1	14.29	3	42.86	3	42.86	0	0.00	0	0.00
040606	RIO GRANDE	24	100.00	7	29.17	11	45.83	6	25.00	0	0.00	0	0.00
040607	SALAMANCA	22	100.00	6	27.27	11	50.00	5	22.73	0	0.00	0	0.00
040608	YANAQUIHUA	44	100.00	3	6.82	22	50.00	18	40.91	1	2.27	0	0.00
040701	MOLLEND	302	100.00	28	9.27	161	53.31	106	35.10	7	2.32	0	0.00
040702	COCACHACRA	107	100.00	16	14.95	51	47.66	36	33.64	4	3.74	0	0.00
040703	DEAN VALDIVIA	44	100.00	7	15.91	20	45.45	15	34.09	2	4.55	0	0.00
040704	ISLAY	34	100.00	5	14.71	23	67.65	5	14.71	1	2.94	0	0.00
040705	MEJIA	10	100.00	2	20.00	6	60.00	2	20.00	0	0.00	0	0.00
040706	PUNTA DE BON	64	100.00	11	17.19	35	54.69	15	23.44	3	4.69	0	0.00
040801	COTAHUASI	47	100.00	6	12.77	24	51.06	15	31.91	2	4.26	0	0.00
040802	ALCA	14	100.00	4	28.57	6	42.86	4	28.57	0	0.00	0	0.00
040803	CHARCANA	1	100.00	0	0.00	0	0.00	1	100.00	0	0.00	0	0.00
040804	HUAYNACOTAS	7	100.00	3	42.86	2	28.57	2	28.57	0	0.00	0	0.00
040805	PAMPAMARCA	27	100.00	6	22.22	12	44.44	7	25.93	2	7.41	0	0.00
040806	PUYCA	31	100.00	5	16.13	16	51.61	9	29.03	1	3.23	0	0.00
040807	QUECHUALLA	5	100.00	0	0.00	2	40.00	2	40.00	1	20.00	0	0.00
040808	SAYLA	1	100.00	0	0.00	0	0.00	1	100.00	0	0.00	0	0.00
040809	TAURIA	4	100.00	0	0.00	2	50.00	1	25.00	1	25.00	0	0.00
040810	TOMEAMPA	15	100.00	2	13.33	6	40.00	7	46.67	0	0.00	0	0.00
040811	TORO	1	100.00	0	0.00	0	0.00	0	0.00	1	100.00	0	0.00
TOTAL GENERAL		16287	100.00	1690	10.38	8471	52.01	5513	33.85	607	3.73	6	0.04

=====

FUENTE: Certificados de Nacimientos registrados en los Concejos de la Región Arequipa.

Estadística e Informática

WCM/NPO

CUADRO N° 68

**DEPARTAMENTO AREQUIPA: NACIDOS VIVOS POR MADRES ADOLESCENTES SEGÚN DISTRITO DE RESIDENCIA
HABITUAL DE LA MADRE - 2007**

Código Dist.	Distritos del Dpto. Arequipa	Total		MENOS DE 14		15 AÑOS		16 AÑOS		17 AÑOS		18 AÑOS		19 AÑOS	
		Nro.	%	Nro.	%	Nro.	%	Nro.	%	Nro.	%	Nro.	%	Nro.	%
040101	AREQUIPA	42	100.00	0	0.00	0	0.00	2	4.76	5	11.90	13	30.95	22	52.38
040102	ALTO SELVA A	97	100.00	0	0.00	7	7.22	8	8.25	12	12.37	34	35.05	36	37.11
040103	CAYMA	118	100.00	0	0.00	3	2.54	10	8.47	18	15.25	32	27.12	55	46.61
040104	CERRO COLOF	177	100.00	2	1.13	5	2.82	9	5.08	32	18.08	56	31.64	73	41.24
040105	CHARACATO	8	100.00	0	0.00	0	0.00	0	0.00	5	62.50	2	25.00	1	12.50
040106	CHIGUATA	3	100.00	0	0.00	0	0.00	0	0.00	2	66.67	0	0.00	1	33.33
040107	JACOBO HUNT	66	100.00	1	1.52	5	7.58	5	7.58	13	19.70	18	27.27	24	36.36
040108	LA JOYA	78	100.00	3	3.85	5	6.41	11	14.10	20	25.64	17	21.79	22	28.21
040109	MARIANO MELC	67	100.00	1	1.49	2	2.99	9	13.43	12	17.91	17	25.37	26	38.81
040110	MIRAFLORES	75	100.00	0	0.00	4	5.33	8	10.67	18	24.00	22	29.33	23	30.67
040111	MOLLEBAYA	1	100.00	0	0.00	0	0.00	1	100.00	0	0.00	0	0.00	0	0.00
040112	PAUCARPATA	176	100.00	1	0.57	7	3.98	14	7.95	33	18.75	49	27.84	72	40.91
040113	POCSI	0	0.00	0	0.00	0	0.00	0	0.00	0	0.00	0	0.00	0	0.00
040114	POLOBAYA	3	100.00	1	33.33	1	33.33	0	0.00	1	33.33	0	0.00	0	0.00
040115	QUEQUEÑA	0	0.00	0	0.00	0	0.00	0	0.00	0	0.00	0	0.00	0	0.00
040116	SABANDIA	3	100.00	0	0.00	0	0.00	0	0.00	0	0.00	1	33.33	2	66.67
040117	SACHACA	31	100.00	0	0.00	3	9.68	2	6.45	6	19.35	5	16.13	15	48.39
040118	SAN JUAN DE S	0	0.00	0	0.00	0	0.00	0	0.00	0	0.00	0	0.00	0	0.00
040119	SAN JUAN DE T	4	100.00	0	0.00	0	0.00	0	0.00	1	25.00	2	50.00	1	25.00
040120	SANTA ISABEL	2	100.00	0	0.00	0	0.00	0	0.00	0	0.00	1	50.00	1	50.00
040121	SANTA RITA DE	12	100.00	1	8.33	0	0.00	0	0.00	1	8.33	2	16.67	8	66.67
040122	SOCABAYA	68	100.00	2	2.94	1	1.47	10	14.71	11	16.18	14	20.59	30	44.12
040123	TIABAYA	24	100.00	1	4.17	1	4.17	2	8.33	3	12.50	7	29.17	10	41.67
040124	UCHUMAYO	8	100.00	0	0.00	0	0.00	0	0.00	1	12.50	2	25.00	5	62.50
040125	VITOR	2	100.00	0	0.00	1	50.00	1	50.00	0	0.00	0	0.00	0	0.00
040126	YANAHUARA	14	100.00	0	0.00	0	0.00	1	7.14	5	35.71	3	21.43	5	35.71
040127	YARABAMBA	1	100.00	0	0.00	0	0.00	0	0.00	0	0.00	1	100.00	0	0.00
040128	YURA	33	100.00	0	0.00	2	6.06	5	15.15	5	15.15	8	24.24	13	39.39
040129	J.LUIS BUST.Y	74	100.00	0	0.00	3	4.05	5	6.76	13	17.57	18	24.32	35	47.30
040201	CAMANA	39	100.00	0	0.00	0	0.00	8	20.51	6	15.38	9	23.08	16	41.03
040202	JOSE MARIA Q	8	100.00	0	0.00	0	0.00	2	25.00	0	0.00	4	50.00	2	25.00
040203	MNO. NICOLAS	3	100.00	0	0.00	0	0.00	1	33.33	1	33.33	1	33.33	0	0.00
040204	MARISCAL CAC	6	100.00	0	0.00	0	0.00	1	16.67	2	33.33	2	33.33	1	16.67
040205	NICOLAS DE PI	15	100.00	1	6.67	1	6.67	2	13.33	0	0.00	5	33.33	6	40.00
040206	OCOÑA	7	100.00	0	0.00	0	0.00	3	42.86	0	0.00	1	14.29	3	42.86
040207	QUILCA	0	0.00	0	0.00	0	0.00	0	0.00	0	0.00	0	0.00	0	0.00
040208	SAMUEL PASTO	29	100.00	1	3.45	1	3.45	1	3.45	5	17.24	6	20.69	15	51.72
040301	CARAVELI	8	100.00	1	12.50	1	12.50	0	0.00	0	0.00	3	37.50	3	37.50
040302	ACARI	4	100.00	0	0.00	0	0.00	2	50.00	2	50.00	0	0.00	0	0.00
040303	ATICO	13	100.00	0	0.00	1	7.69	0	0.00	2	15.38	2	15.38	8	61.54
040305	BELLA UNION	8	100.00	1	12.50	1	12.50	0	0.00	0	0.00	4	50.00	2	25.00
040306	CAHUACHO	3	100.00	0	0.00	2	66.67	0	0.00	0	0.00	0	0.00	1	33.33
040307	CHALA	1	100.00	0	0.00	0	0.00	0	0.00	0	0.00	1	100.00	0	0.00
040308	CHAPARRA	2	100.00	0	0.00	0	0.00	0	0.00	1	50.00	0	0.00	1	50.00
040309	HUANUHUANU	3	100.00	0	0.00	0	0.00	1	33.33	0	0.00	0	0.00	2	66.67
040310	JAQUI	1	100.00	0	0.00	0	0.00	0	0.00	0	0.00	0	0.00	1	100.00
040311	LOMAS	2	100.00	0	0.00	0	0.00	1	50.00	1	50.00	0	0.00	0	0.00
040312	QUICACHA	2	100.00	0	0.00	0	0.00	1	50.00	0	0.00	1	50.00	0	0.00
040313	YAUCA	1	100.00	0	0.00	1	100.00	0	0.00	0	0.00	0	0.00	0	0.00
040401	APLAO	20	100.00	1	5.00	3	15.00	1	5.00	3	15.00	7	35.00	5	25.00
040402	ANDAGUA	4	100.00	1	25.00	0	0.00	3	75.00	0	0.00	0	0.00	0	0.00
040403	AYO	1	100.00	0	0.00	0	0.00	0	0.00	0	0.00	1	100.00	0	0.00

FUENTE: Certificados de Nacimientos registrados en los Concejos de la Región Arequipa.

Estadística e Informática

WCM/NPO

CUADRO N° 68

**DEPARTAMENTO AREQUIPA: NACIDOS VIVOS POR MADRES ADOLESCENTES SEGÚN DISTRITO DE RESIDENCIA
HABITUAL DE LA MADRE - 2007**

Código Dist.	Distritos del Dpto. Arequipa	Total		MENOS DE 14		15 AÑOS		16 AÑOS		17 AÑOS		18 AÑOS		19 AÑOS	
		Nro.	%	Nro.	%	Nro.	%	Nro.	%	Nro.	%	Nro.	%	Nro.	%
040404	CHACHAS	5	100.00	0	0.00	0	0.00	0	0.00	1	20.00	2	40.00	2	40.00
040405	CHILCAYMARCA	0	0.00	0	0.00	0	0.00	0	0.00	0	0.00	0	0.00	0	0.00
040406	CHOCO	4	100.00	0	0.00	1	25.00	0	0.00	0	0.00	3	75.00	0	0.00
040407	HUANCARQUI	4	100.00	0	0.00	1	25.00	1	25.00	0	0.00	1	25.00	1	25.00
040408	MACHAGUAY	1	100.00	0	0.00	0	0.00	0	0.00	0	0.00	1	100.00	0	0.00
040409	ORCOPAMPA	34	100.00	0	0.00	2	5.88	3	8.82	7	20.59	7	20.59	15	44.12
040410	PAMPACOLCA	8	100.00	0	0.00	0	0.00	1	12.50	4	50.00	1	12.50	2	25.00
040411	TIPAN	0	0.00	0	0.00	0	0.00	0	0.00	0	0.00	0	0.00	0	0.00
040412	UÑON	0	0.00	0	0.00	0	0.00	0	0.00	0	0.00	0	0.00	0	0.00
040413	URACA	11	100.00	0	0.00	1	9.09	1	9.09	3	27.27	1	9.09	5	45.45
040414	VIRACO	1	100.00	0	0.00	0	0.00	0	0.00	0	0.00	0	0.00	1	100.00
040501	CHIVAY	8	100.00	1	12.50	0	0.00	0	0.00	1	12.50	3	37.50	3	37.50
040502	ACHOMA	0	0.00	0	0.00	0	0.00	0	0.00	0	0.00	0	0.00	0	0.00
040503	CABANA CONDOR	4	100.00	0	0.00	0	0.00	1	25.00	2	50.00	1	25.00	0	0.00
040504	CALLALLI	11	100.00	0	0.00	1	9.09	3	27.27	2	18.18	0	0.00	5	45.45
040505	CAYLLOMA	20	100.00	0	0.00	0	0.00	5	25.00	7	35.00	2	10.00	6	30.00
040507	HUAMBO	0	0.00	0	0.00	0	0.00	0	0.00	0	0.00	0	0.00	0	0.00
040508	HUANCA	0	0.00	0	0.00	0	0.00	0	0.00	0	0.00	0	0.00	0	0.00
040509	ICHUPAMPA	1	100.00	0	0.00	0	0.00	0	0.00	0	0.00	1	100.00	0	0.00
040510	LARI	1	100.00	0	0.00	0	0.00	0	0.00	0	0.00	1	100.00	0	0.00
040511	LLUTA	1	100.00	0	0.00	0	0.00	0	0.00	1	100.00	0	0.00	0	0.00
040513	MADRIGAL	1	100.00	0	0.00	0	0.00	0	0.00	0	0.00	0	0.00	1	100.00
040514	SAN ANTONIO	6	100.00	1	16.67	1	16.67	0	0.00	1	16.67	2	33.33	1	16.67
040515	SIBAYO	1	100.00	0	0.00	0	0.00	0	0.00	0	0.00	0	0.00	1	100.00
040516	TAPAY	0	0.00	0	0.00	0	0.00	0	0.00	0	0.00	0	0.00	0	0.00
040517	TISCO	3	100.00	1	33.33	0	0.00	0	0.00	1	33.33	0	0.00	1	33.33
040518	TUTI	2	100.00	0	0.00	0	0.00	0	0.00	1	50.00	1	50.00	0	0.00
040519	YANQUE	7	100.00	0	0.00	0	0.00	2	28.57	2	28.57	2	28.57	1	14.29
040520	MAJES	66	100.00	4	6.06	2	3.03	9	13.64	14	21.21	13	19.70	24	36.36
040601	CHUQUIBAMBA	5	100.00	0	0.00	0	0.00	0	0.00	1	20.00	1	20.00	3	60.00
040603	CAYARANI	5	100.00	0	0.00	0	0.00	1	20.00	0	0.00	1	20.00	3	60.00
040604	CHICHAS	1	100.00	0	0.00	0	0.00	0	0.00	0	0.00	0	0.00	1	100.00
040605	IRAY	1	100.00	0	0.00	0	0.00	0	0.00	0	0.00	1	100.00	0	0.00
040606	RIO GRANDE	7	100.00	0	0.00	1	14.29	0	0.00	1	14.29	2	28.57	3	42.86
040607	SALAMANCA	6	100.00	0	0.00	0	0.00	1	16.67	1	16.67	2	33.33	2	33.33
040608	YANAQUIHUA	3	100.00	0	0.00	0	0.00	1	33.33	1	33.33	0	0.00	1	33.33
040701	MOLLENDO	28	100.00	1	3.57	0	0.00	4	14.29	7	25.00	7	25.00	9	32.14
040702	COCACHACRA	16	100.00	0	0.00	1	6.25	0	0.00	5	31.25	5	31.25	5	31.25
040703	DEAN VALDIVIA	7	100.00	0	0.00	0	0.00	0	0.00	2	28.57	1	14.29	4	57.14
040704	ISLAY	5	100.00	0	0.00	0	0.00	0	0.00	1	20.00	0	0.00	4	80.00
040705	MEJIA	2	100.00	0	0.00	0	0.00	0	0.00	0	0.00	1	50.00	1	50.00
040706	PUNTA DE BOMBAY	11	100.00	0	0.00	0	0.00	1	9.09	4	36.36	1	9.09	5	45.45
040801	COTAHUASI	6	100.00	0	0.00	1	16.67	0	0.00	2	33.33	2	33.33	1	16.67
040802	ALCA	4	100.00	0	0.00	0	0.00	0	0.00	1	25.00	1	25.00	2	50.00
040803	CHARCANA	0	0.00	0	0.00	0	0.00	0	0.00	0	0.00	0	0.00	0	0.00
040804	HUAYNACOTA	3	100.00	0	0.00	0	0.00	1	33.33	1	33.33	0	0.00	1	33.33
040805	PAMPAMARCA	6	100.00	0	0.00	0	0.00	1	16.67	0	0.00	1	16.67	4	66.67
040806	PUYCA	5	100.00	0	0.00	0	0.00	1	20.00	3	60.00	0	0.00	1	20.00
040807	QUECHUALLA	0	0.00	0	0.00	0	0.00	0	0.00	0	0.00	0	0.00	0	0.00
040808	SAYLA	0	0.00	0	0.00	0	0.00	0	0.00	0	0.00	0	0.00	0	0.00
040809	TAURIA	0	0.00	0	0.00	0	0.00	0	0.00	0	0.00	0	0.00	0	0.00
040810	TOME PAMPA	2	100.00	0	0.00	1	50.00	0	0.00	0	0.00	1	50.00	0	0.00
040811	TORO	0	0.00	0	0.00	0	0.00	0	0.00	0	0.00	0	0.00	0	0.00
TOTAL GENERAL		1690	100.00	27	1.60	74	4.38	167	9.88	317	18.76	440	26.04	665	39.35

FUENTE: Certificados de Nacimientos registrados en los Concejos de la Región Arequipa.

Estadística e Informática

WCM/NPO

CUADRO Nº 69
REGION AREQUIPA: NACIDOS VIVOS POR NIVEL EDUCATIVO, SEGÚN DISTRITO DE RESIDENCIA
HABITUAL DE LA MADRE - 2007

Código Dist.	Distritos del Dpto. Arequipa	Total		Sin nivel		Primaria		Secundaria		Superior Incom.1/		superior 1/	
		Nro.	%	Nro.	%	Nro.	%	Nro.	%	Nro.	%	Nro.	%
040101	AREQUIPA	852	100.00	1	0.12	25	2.93	233	27.35	115	13.50	478	56.10
040102	ALTO SELVA AL	1069	100.00	3	0.28	73	6.83	546	51.08	133	12.44	314	29.37
040103	CAYMA	1171	100.00	6	0.51	114	9.74	570	48.68	121	10.33	360	30.74
040104	CERRO COLOR	1866	100.00	4	0.21	216	11.58	951	50.96	186	9.97	509	27.28
040105	CHARACATO	52	100.00	0	0.00	7	13.46	34	65.38	2	3.85	9	17.31
040106	CHIGUATA	31	100.00	1	3.23	5	16.13	23	74.19	0	0.00	2	6.45
040107	JACOBO HUNTE	688	100.00	2	0.29	37	5.38	383	55.67	85	12.35	181	26.31
040108	LA JOYA	456	100.00	13	2.85	136	29.82	251	55.04	19	4.17	37	8.11
040109	MARIANO MELG	798	100.00	1	0.13	52	6.52	386	48.37	121	15.16	238	29.82
040110	MIRAFLORES	747	100.00	0	0.00	48	6.43	368	49.26	116	15.53	215	28.78
040111	MOLLEBAYA	6	100.00	0	0.00	1	16.67	4	66.67	0	0.00	1	16.67
040112	PAUCARPATA	1921	100.00	3	0.16	123	6.40	981	51.07	267	13.90	547	28.47
040113	POCSI	3	100.00	0	0.00	0	0.00	3	100.00	0	0.00	0	0.00
040114	POLOBAYA	24	100.00	1	4.17	8	33.33	14	58.33	0	0.00	1	4.17
040115	QUEQUEÑA	8	100.00	0	0.00	1	12.50	6	75.00	0	0.00	1	12.50
040116	SABANDIA	30	100.00	0	0.00	4	13.33	17	56.67	3	10.00	6	20.00
040117	SACHACA	345	100.00	4	1.16	42	12.17	145	42.03	34	9.86	120	34.78
040118	SAN JUAN DE S	4	100.00	0	0.00	2	50.00	0	0.00	2	50.00	0	0.00
040119	SAN JUAN DE T	19	100.00	0	0.00	11	57.89	8	42.11	0	0.00	0	0.00
040120	SANTA ISABEL	16	100.00	0	0.00	3	18.75	8	50.00	1	6.25	4	25.00
040121	SANTA RITA DE	53	100.00	1	1.89	16	30.19	34	64.15	0	0.00	2	3.77
040122	SOCABAYA	797	100.00	1	0.13	57	7.15	404	50.69	110	13.80	225	28.23
040123	TIABAYA	241	100.00	1	0.41	27	11.20	136	56.43	21	8.71	56	23.24
040124	UCHUMAYO	145	100.00	2	1.38	12	8.28	76	52.41	19	13.10	36	24.83
040125	VITOR	28	100.00	1	3.57	11	39.29	14	50.00	0	0.00	2	7.14
040126	YANAHUARA	290	100.00	0	0.00	5	1.72	49	16.90	45	15.52	191	65.86
040127	YARABAMBA	8	100.00	0	0.00	1	12.50	3	37.50	1	12.50	3	37.50
040128	YURA	243	100.00	1	0.41	51	20.99	144	59.26	20	8.23	27	11.11
040129	J.LUIS BUST.Y F	1041	100.00	1	0.10	42	4.03	398	38.23	147	14.12	453	43.52
040201	CAMANA	326	100.00	0	0.00	48	14.72	160	49.08	37	11.35	81	24.85
040202	JOSE MARIA QU	55	100.00	0	0.00	9	16.36	27	49.09	6	10.91	13	23.64
040203	MNO. NICOLAS	20	100.00	0	0.00	7	35.00	12	60.00	1	5.00	0	0.00
040204	MARISCAL CAC	47	100.00	0	0.00	11	23.40	28	59.57	2	4.26	6	12.77
040205	NICOLAS DE PIE	76	100.00	0	0.00	14	18.42	41	53.95	11	14.47	10	13.16
040206	OCOÑA	51	100.00	0	0.00	9	17.65	34	66.67	5	9.80	3	5.88
040207	QUILCA	10	100.00	0	0.00	2	20.00	6	60.00	1	10.00	1	10.00
040208	SAMUEL PASTO	221	100.00	3	1.36	54	24.43	101	45.70	23	10.41	40	18.10
040301	CARAVELI	47	100.00	0	0.00	11	23.40	33	70.21	2	4.26	1	2.13
040302	ACARI	26	100.00	0	0.00	3	11.54	18	69.23	3	11.54	2	7.69
040303	ATICO	60	100.00	1	1.67	15	25.00	37	61.67	4	6.67	3	5.00
040305	BELLA UNION	22	100.00	2	9.09	3	13.64	15	68.18	1	4.55	1	4.55
040306	CAHUACHO	17	100.00	1	5.88	7	41.18	8	47.06	0	0.00	1	5.88
040307	CHALA	16	100.00	1	6.25	5	31.25	9	56.25	0	0.00	1	6.25
040308	CHAPARRA	7	100.00	0	0.00	3	42.86	3	42.86	1	14.29	0	0.00
040309	HUANUHUANU	16	100.00	0	0.00	6	37.50	10	62.50	0	0.00	0	0.00
040310	JAQUI	14	100.00	0	0.00	5	35.71	8	57.14	1	7.14	0	0.00
040311	LOMAS	5	100.00	0	0.00	1	20.00	4	80.00	0	0.00	0	0.00
040312	QUICACHA	29	100.00	1	3.45	12	41.38	15	51.72	1	3.45	0	0.00
040313	YAUCA	5	100.00	0	0.00	2	40.00	2	40.00	0	0.00	1	20.00
040401	APLAO	135	100.00	1	0.74	27	20.00	76	56.30	7	5.19	24	17.78
040402	ANDAGUA	17	100.00	0	0.00	8	47.06	7	41.18	1	5.88	1	5.88
040403	AYO	4	100.00	0	0.00	2	50.00	2	50.00	0	0.00	0	0.00
040404	CHACHAS	19	100.00	3	15.79	9	47.37	4	21.05	0	0.00	3	15.79

FUENTE: Certificados de Nacimientos registrados en los Concejos de la Región Arequipa.

Estadística e Informática

WCM/NPO

CUADRO N° 69
REGION AREQUIPA: NACIDOS VIVOS POR NIVEL EDUCATIVO, SEGÚN DISTRITO DE RESIDENCIA
HABITUAL DE LA MADRE - 2007

Código Dist.	Distritos del Dpto. Arequipa	Total		Sin nivel		Primaria		Secundaria		Superior Incom.1/		superior 1/	
		Nro.	%	Nro.	%	Nro.	%	Nro.	%	Nro.	%	Nro.	%
040405	CHILCAYMARCA	4	100.00	1	25.00	2	50.00	1	25.00	0	0.00	0	0.00
040406	CHOCO	9	100.00	0	0.00	9	100.00	0	0.00	0	0.00	0	0.00
040407	HUANCARQUI	24	100.00	0	0.00	0	0.00	17	70.83	2	8.33	5	20.83
040408	MACHAGUAY	5	100.00	0	0.00	1	20.00	4	80.00	0	0.00	0	0.00
040409	ORCOPAMPA	153	100.00	10	6.54	53	34.64	73	47.71	5	3.27	12	7.84
040410	PAMPACOLCA	43	100.00	1	2.33	12	27.91	26	60.47	2	4.65	2	4.65
040411	TIPAN	1	100.00	0	0.00	0	0.00	1	100.00	0	0.00	0	0.00
040412	UÑON	1	100.00	0	0.00	0	0.00	0	0.00	0	0.00	1	100.00
040413	URACA	68	100.00	0	0.00	10	14.71	45	66.18	3	4.41	10	14.71
040414	VIRACO	14	100.00	0	0.00	3	21.43	10	71.43	1	7.14	0	0.00
040501	CHIVAY	87	100.00	3	3.45	29	33.33	38	43.68	8	9.20	9	10.34
040502	ACHOMA	1	100.00	0	0.00	0	0.00	1	100.00	0	0.00	0	0.00
040503	CABANA CONDE	22	100.00	0	0.00	7	31.82	15	68.18	0	0.00	0	0.00
040504	CALLALLI	28	100.00	0	0.00	21	75.00	7	25.00	0	0.00	0	0.00
040505	CAYLLOMA	75	100.00	5	6.67	42	56.00	28	37.33	0	0.00	0	0.00
040507	HUAMBO	2	100.00	0	0.00	0	0.00	2	100.00	0	0.00	0	0.00
040508	HUANCA	12	100.00	0	0.00	6	50.00	5	41.67	1	8.33	0	0.00
040509	ICHUPAMPA	4	100.00	1	25.00	3	75.00	0	0.00	0	0.00	0	0.00
040510	LARI	1	100.00	0	0.00	1	100.00	0	0.00	0	0.00	0	0.00
040511	LLUTA	8	100.00	0	0.00	2	25.00	5	62.50	1	12.50	0	0.00
040513	MADRIGAL	8	100.00	1	12.50	3	37.50	3	37.50	0	0.00	1	12.50
040514	SAN ANTONIO D	19	100.00	1	5.26	11	57.89	6	31.58	1	5.26	0	0.00
040515	SIBAYO	7	100.00	0	0.00	5	71.43	1	14.29	0	0.00	1	14.29
040516	TAPAY	1	100.00	0	0.00	1	100.00	0	0.00	0	0.00	0	0.00
040517	TISCO	25	100.00	3	12.00	13	52.00	9	36.00	0	0.00	0	0.00
040518	TUTI	4	100.00	0	0.00	2	50.00	2	50.00	0	0.00	0	0.00
040519	YANQUE	27	100.00	3	11.11	9	33.33	13	48.15	1	3.70	1	3.70
040520	MAJES	530	100.00	12	2.26	163	30.75	293	55.28	33	6.23	29	5.47
040601	CHUQUIBAMBA	53	100.00	4	7.55	17	32.08	21	39.62	3	5.66	8	15.09
040603	CAYARANI	39	100.00	3	7.69	13	33.33	23	58.97	0	0.00	0	0.00
040604	CHICHAS	4	100.00	0	0.00	1	25.00	3	75.00	0	0.00	0	0.00
040605	IRAY	7	100.00	0	0.00	3	42.86	4	57.14	0	0.00	0	0.00
040606	RIO GRANDE	24	100.00	0	0.00	7	29.17	13	54.17	1	4.17	3	12.50
040607	SALAMANCA	22	100.00	2	9.09	14	63.64	5	22.73	0	0.00	1	4.55
040608	YANAQUIHUA	44	100.00	4	9.09	17	38.64	19	43.18	3	6.82	1	2.27
040701	MOLLENDON	302	100.00	0	0.00	27	8.94	134	44.37	37	12.25	104	34.44
040702	COCACHACRA	107	100.00	2	1.87	20	18.69	63	58.88	8	7.48	14	13.08
040703	DEAN VALDIVIA	44	100.00	0	0.00	10	22.73	22	50.00	3	6.82	9	20.45
040704	ISLAY	34	100.00	0	0.00	3	8.82	20	58.82	4	11.76	7	20.59
040705	MEJIA	10	100.00	0	0.00	0	0.00	8	80.00	0	0.00	2	20.00
040706	PUNTA DE BOM	64	100.00	1	1.56	21	32.81	35	54.69	1	1.56	6	9.38
040801	COTAHUASI	47	100.00	4	8.51	9	19.15	24	51.06	2	4.26	8	17.02
040802	ALCA	14	100.00	1	7.14	6	42.86	5	35.71	1	7.14	1	7.14
040803	CHARCANA	1	100.00	1	100.00	0	0.00	0	0.00	0	0.00	0	0.00
040804	HUAYNACOTAS	7	100.00	2	28.57	1	14.29	4	57.14	0	0.00	0	0.00
040805	PAMPAMARCA	27	100.00	5	18.52	19	70.37	3	11.11	0	0.00	0	0.00
040806	PUYCA	31	100.00	8	25.81	19	61.29	4	12.90	0	0.00	0	0.00
040807	QUECHUALLA	5	100.00	2	40.00	2	40.00	1	20.00	0	0.00	0	0.00
040808	SAYLA	1	100.00	0	0.00	1	100.00	0	0.00	0	0.00	0	0.00
040809	TAURIA	4	100.00	0	0.00	0	0.00	4	100.00	0	0.00	0	0.00
040810	TOMEPA MPA	15	100.00	1	6.67	5	33.33	5	33.33	0	0.00	4	26.67
040811	TORO	1	100.00	0	0.00	0	0.00	1	100.00	0	0.00	0	0.00
TOTAL GENERAL		16287	100.00	141	0.87	2026	12.44	7875	48.35	1796	11.03	4449	27.32

FUENTE: Certificados de Nacimientos registrados en los Concejos de la Región Arequipa.

Estadística e Informática

WCM/NPO

CUADRO N° 70

DEPATAMENTO AREQUIPA: NACIDOS VIVOS POR OCUPACION, SEGÚN DISTRITO DE RESIDENCIA HABITUAL DE LA MADRE - 2007

Código Dist.	Distritos del Dpto. Arequipa	Total		Profesionales		Administrativos		Administrativos		Trab. De Servicios		Obreros		No PEA 1/	
		Nro.	%	Nro.	%	Nro.	%	Nro.	%	Nro.	%	Nro.	%	Nro.	%
040101	AREQUIPA	852	100.00	274	32.16	69	8.10	47	5.52	23	2.70	4	0.47	435	51.06
040102	ALTO SELVA ALEG	1069	100.00	117	10.94	35	3.27	79	7.39	30	2.81	17	1.59	791	73.99
040103	CAYMA	1171	100.00	156	13.32	36	3.07	70	5.98	30	2.56	12	1.02	867	74.04
040104	CERRO COLORADO	1866	100.00	187	10.02	60	3.22	92	4.93	44	2.36	25	1.34	1458	78.14
040105	CHARACATO	52	100.00	3	5.77	1	1.92	1	1.92	1	1.92	1	1.92	45	86.54
040106	CHIGUATA	31	100.00	0	0.00	0	0.00	1	3.23	0	0.00	0	0.00	30	96.77
040107	JACOBO HUNTER	688	100.00	56	8.14	13	1.89	51	7.41	29	4.22	14	2.03	525	76.31
040108	LA JOYA	456	100.00	11	2.41	0	0.00	11	2.41	19	4.17	35	7.68	380	83.33
040109	MARIANO MELGAR	798	100.00	106	13.28	21	2.63	53	6.64	11	1.38	2	0.25	605	75.81
040110	MIRAFLORES	747	100.00	95	12.72	21	2.81	57	7.63	30	4.02	6	0.80	538	72.02
040111	MOLLEBAYA	6	100.00	0	0.00	0	0.00	0	0.00	0	0.00	0	0.00	6	100.00
040112	PAUCARPATA	1921	100.00	233	12.13	41	2.13	109	5.67	55	2.86	17	0.88	1466	76.31
040113	POCSI	3	100.00	0	0.00	0	0.00	0	0.00	0	0.00	0	0.00	3	100.00
040114	POLOBAYA	24	100.00	0	0.00	0	0.00	1	4.17	0	0.00	0	0.00	23	95.83
040115	QUEQUEÑA	8	100.00	0	0.00	0	0.00	0	0.00	1	12.50	0	0.00	7	87.50
040116	SABANDIA	30	100.00	4	13.33	0	0.00	0	0.00	0	0.00	1	3.33	25	83.33
040117	SACHACA	345	100.00	58	16.81	16	4.64	10	2.90	7	2.03	16	4.64	238	68.99
040118	SAN JUAN DE SIG	4	100.00	0	0.00	0	0.00	1	25.00	0	0.00	0	0.00	3	75.00
040119	SAN JUAN DE TAR	19	100.00	0	0.00	0	0.00	0	0.00	0	0.00	1	5.26	18	94.74
040120	SANTA ISABEL DE	16	100.00	1	6.25	0	0.00	2	12.50	1	6.25	0	0.00	12	75.00
040121	SANTA RITA DE SI	53	100.00	0	0.00	0	0.00	1	1.89	0	0.00	1	1.89	51	96.23
040122	SOCABAYA	797	100.00	97	12.17	21	2.63	47	5.90	25	3.14	10	1.25	597	74.91
040123	TIABAYA	241	100.00	14	5.81	4	1.66	10	4.15	7	2.90	12	4.98	194	80.50
040124	UCHUMAYO	145	100.00	13	8.97	1	0.69	6	4.14	6	4.14	5	3.45	114	78.62
040125	VITOR	28	100.00	0	0.00	0	0.00	0	0.00	1	3.57	3	10.71	24	85.71
040126	YANAHUARA	290	100.00	97	33.45	23	7.93	14	4.83	10	3.45	10	3.45	136	46.90
040127	YARABAMBA	8	100.00	0	0.00	0	0.00	0	0.00	0	0.00	0	0.00	8	100.00
040128	YURA	243	100.00	5	2.06	3	1.23	12	4.94	3	1.23	3	1.23	217	89.30
040129	J. LUIS BUST. Y RIV	1041	100.00	233	22.38	53	5.09	67	6.44	40	3.84	6	0.58	642	61.67
040201	CAMANA	326	100.00	11	3.37	15	4.60	15	4.60	6	1.84	3	0.92	276	84.66
040202	JOSE MARIA QUIM	55	100.00	0	0.00	1	1.82	1	1.82	0	0.00	0	0.00	53	96.36
040203	MNO. NICOLAS VA	20	100.00	0	0.00	0	0.00	3	15.00	0	0.00	0	0.00	17	85.00
040204	MARISCAL CACER	47	100.00	2	4.26	0	0.00	1	2.13	1	2.13	0	0.00	43	91.49
040205	NICOLAS DE PIER	76	100.00	1	1.32	1	1.32	3	3.95	0	0.00	1	1.32	70	92.11
040206	OCOÑA	51	100.00	0	0.00	0	0.00	2	3.92	1	1.96	1	1.96	47	92.16
040207	QUILCA	10	100.00	0	0.00	1	10.00	0	0.00	0	0.00	0	0.00	9	90.00
040208	SAMUEL PASTOR	221	100.00	8	3.62	3	1.36	4	1.81	5	2.26	10	4.52	191	86.43
040301	CARAVELI	47	100.00	0	0.00	0	0.00	1	2.13	0	0.00	0	0.00	46	97.87
040302	ACARI	26	100.00	0	0.00	0	0.00	1	3.85	0	0.00	0	0.00	25	96.15
040303	ATICO	60	100.00	2	3.33	0	0.00	0	0.00	0	0.00	0	0.00	58	96.67
040305	BELLA UNION	22	100.00	0	0.00	0	0.00	0	0.00	0	0.00	0	0.00	22	100.00
040306	CAHUACHO	17	100.00	0	0.00	0	0.00	1	5.88	0	0.00	0	0.00	16	94.12
040307	CHALA	16	100.00	0	0.00	0	0.00	0	0.00	0	0.00	0	0.00	16	100.00
040308	CHAPARRA	7	100.00	0	0.00	0	0.00	0	0.00	0	0.00	0	0.00	7	100.00
040309	HUANUHUANU	16	100.00	0	0.00	0	0.00	0	0.00	0	0.00	0	0.00	16	100.00
040310	JAQUI	14	100.00	0	0.00	0	0.00	0	0.00	0	0.00	0	0.00	14	100.00
040311	LOMAS	5	100.00	0	0.00	0	0.00	0	0.00	1	20.00	0	0.00	4	80.00
040312	QUICACHA	29	100.00	0	0.00	0	0.00	0	0.00	0	0.00	0	0.00	29	100.00
040313	YAUCA	5	100.00	0	0.00	0	0.00	0	0.00	0	0.00	0	0.00	5	100.00
040401	APLAO	135	100.00	2	1.48	1	0.74	0	0.00	0	0.00	0	0.00	132	97.78
040402	ANDAGUA	17	100.00	0	0.00	1	5.88	0	0.00	0	0.00	0	0.00	16	94.12
040403	AYO	4	100.00	0	0.00	0	0.00	0	0.00	0	0.00	0	0.00	4	100.00
040404	CHACHAS	19	100.00	0	0.00	0	0.00	0	0.00	0	0.00	0	0.00	19	100.00

FUENTE: Certificados de Nacimientos registrados en los Concejos de la Región Arequipa.

Estadística e Informática

WCM/NPO

CUADRO N° 70

DEPATAMENTO AREQUIPA: NACIDOS VIVOS POR OCUPACION, SEGÚN DISTRITO DE RESIDENCIA HABITUAL DE LA MADRE - 2007

Código Dist.	Distritos del Dpto. Arequipa	Total		Profesionales		Administrativos		Administrativos		Trab. De Servicios		Obreros		No PEA 1/	
		Nro.	%	Nro.	%	Nro.	%	Nro.	%	Nro.	%	Nro.	%	Nro.	%
040405	CHILCAYMARCA	4	100.00	0	0.00	0	0.00	0	0.00	0	0.00	0	0.00	4	100.00
040406	CHOCO	9	100.00	0	0.00	0	0.00	0	0.00	0	0.00	1	11.11	8	88.89
040407	HUANCARQUI	24	100.00	1	4.17	0	0.00	0	0.00	0	0.00	0	0.00	23	95.83
040408	MACHAGUAY	5	100.00	0	0.00	0	0.00	0	0.00	0	0.00	0	0.00	5	100.00
040409	ORCOPAMPA	153	100.00	0	0.00	0	0.00	0	0.00	0	0.00	0	0.00	153	100.00
040410	PAMPACOLCA	43	100.00	0	0.00	0	0.00	0	0.00	0	0.00	0	0.00	43	100.00
040411	TIPAN	1	100.00	0	0.00	0	0.00	0	0.00	0	0.00	0	0.00	1	100.00
040412	UÑON	1	100.00	0	0.00	0	0.00	0	0.00	0	0.00	0	0.00	1	100.00
040413	URACA	68	100.00	1	1.47	0	0.00	0	0.00	0	0.00	0	0.00	67	98.53
040414	VIRACO	14	100.00	0	0.00	0	0.00	0	0.00	0	0.00	0	0.00	14	100.00
040501	CHIVAY	87	100.00	4	4.60	1	1.15	15	17.24	0	0.00	0	0.00	67	77.01
040502	ACHOMA	1	100.00	0	0.00	0	0.00	0	0.00	0	0.00	0	0.00	1	100.00
040503	CABANACONDE	22	100.00	0	0.00	0	0.00	0	0.00	0	0.00	0	0.00	22	100.00
040504	CALLALLI	28	100.00	0	0.00	0	0.00	0	0.00	1	3.57	0	0.00	27	96.43
040505	CAYLLOMA	75	100.00	0	0.00	0	0.00	0	0.00	1	1.33	2	2.67	72	96.00
040507	HUAMBO	2	100.00	0	0.00	0	0.00	0	0.00	0	0.00	0	0.00	2	100.00
040508	HUANCA	12	100.00	0	0.00	0	0.00	0	0.00	0	0.00	0	0.00	12	100.00
040509	ICHUPAMPA	4	100.00	0	0.00	0	0.00	0	0.00	0	0.00	0	0.00	4	100.00
040510	LARI	1	100.00	0	0.00	0	0.00	0	0.00	0	0.00	0	0.00	1	100.00
040511	LLUTA	8	100.00	0	0.00	0	0.00	0	0.00	0	0.00	1	12.50	7	87.50
040513	MADRIGAL	8	100.00	0	0.00	0	0.00	0	0.00	0	0.00	0	0.00	8	100.00
040514	SAN ANTONIO DE	19	100.00	0	0.00	0	0.00	0	0.00	2	10.53	0	0.00	17	89.47
040515	SIBAYO	7	100.00	0	0.00	0	0.00	0	0.00	0	0.00	0	0.00	7	100.00
040516	TAPAY	1	100.00	0	0.00	0	0.00	0	0.00	0	0.00	0	0.00	1	100.00
040517	TISCO	25	100.00	0	0.00	0	0.00	0	0.00	0	0.00	0	0.00	25	100.00
040518	TUTI	4	100.00	0	0.00	0	0.00	0	0.00	0	0.00	0	0.00	4	100.00
040519	YANQUE	27	100.00	0	0.00	0	0.00	2	7.41	0	0.00	0	0.00	25	92.59
040520	MAJES	530	100.00	3	0.57	5	0.94	16	3.02	13	2.45	19	3.58	474	89.43
040601	CHUQUIBAMBA	53	100.00	1	1.89	0	0.00	0	0.00	0	0.00	1	1.89	51	96.23
040603	CAYARANI	39	100.00	0	0.00	0	0.00	0	0.00	2	5.13	0	0.00	37	94.87
040604	CHICHAS	4	100.00	0	0.00	0	0.00	0	0.00	0	0.00	0	0.00	4	100.00
040605	IRAY	7	100.00	0	0.00	0	0.00	0	0.00	0	0.00	0	0.00	7	100.00
040606	RIO GRANDE	24	100.00	0	0.00	0	0.00	1	4.17	0	0.00	0	0.00	23	95.83
040607	SALAMANCA	22	100.00	0	0.00	0	0.00	0	0.00	0	0.00	0	0.00	22	100.00
040608	YANAQUIHUA	44	100.00	0	0.00	0	0.00	0	0.00	0	0.00	0	0.00	44	100.00
040701	MOLLENDI	302	100.00	31	10.26	8	2.65	17	5.63	6	1.99	4	1.32	236	78.15
040702	COCHACACRA	107	100.00	4	3.74	1	0.93	3	2.80	0	0.00	1	0.93	98	91.59
040703	DEAN VALDIVIA	44	100.00	1	2.27	0	0.00	0	0.00	2	4.55	3	6.82	38	86.36
040704	ISLAY	34	100.00	0	0.00	3	8.82	1	2.94	0	0.00	2	5.88	28	82.35
040705	MEJIA	10	100.00	1	10.00	0	0.00	0	0.00	0	0.00	0	0.00	9	90.00
040706	PUNTA DE BOMB	64	100.00	1	1.56	2	3.13	0	0.00	0	0.00	4	6.25	57	89.06
040801	COTAHUASI	47	100.00	1	2.13	0	0.00	0	0.00	0	0.00	0	0.00	46	97.87
040802	ALCA	14	100.00	0	0.00	0	0.00	0	0.00	0	0.00	0	0.00	14	100.00
040803	CHARCANA	1	100.00	0	0.00	0	0.00	0	0.00	0	0.00	0	0.00	1	100.00
040804	HUAYNACOTAS	7	100.00	0	0.00	0	0.00	0	0.00	0	0.00	0	0.00	7	100.00
040805	PAMPAMARCA	27	100.00	0	0.00	0	0.00	0	0.00	0	0.00	0	0.00	27	100.00
040806	PUYCA	31	100.00	0	0.00	0	0.00	0	0.00	0	0.00	0	0.00	31	100.00
040807	QUECHUALLA	5	100.00	0	0.00	0	0.00	0	0.00	0	0.00	0	0.00	5	100.00
040808	SAYLA	1	100.00	0	0.00	0	0.00	0	0.00	0	0.00	0	0.00	1	100.00
040809	TAURIA	4	100.00	0	0.00	0	0.00	0	0.00	0	0.00	0	0.00	4	100.00
040810	TOMEPA	15	100.00	1	6.67	0	0.00	0	0.00	0	0.00	0	0.00	14	93.33
040811	TORO	1	100.00	0	0.00	0	0.00	0	0.00	0	0.00	0	0.00	1	100.00
TOTAL GENERAL		16287	100.00	1836	11.27	461	2.83	829	5.09	414	2.54	254	1.56	12493	76.71

FUENTE: Certificados de Nacimientos registrados en los Concejos de la Región Arequipa.

Estadística e Informática

WCM/NPO

CUADRO N° 71
DEPARTAMENTO AREQUIPA: NACIDOS VIVOS POR ESTADO CONYUGAL, SEGÚN DISTRITO DE RESIDENCIA
HABITUAL DE LA MADRE - 2007

Códig oDist.	Distritos del Dpto. Arequipa	Total		Convi viene		casada		divorc. Separa.		soltera		viuda		Se ignora	
		Nro.	%	Nro.	%	Nro.	%	Nro.	%	Nro.	%	Nro.	%	Nro.	%
040101	AREQUIPA	852	100.00	307	36.03	472	55.40	3	0.35	69	8.10	1	0.12	0	0.00
040102	ALTO SELVA ALEG	1069	100.00	620	58.00	358	33.49	4	0.37	87	8.14	0	0.00	0	0.00
040103	CAYMA	1171	100.00	716	61.14	376	32.11	2	0.17	77	6.58	0	0.00	0	0.00
040104	CERRO COLORAD	1866	100.00	1132	60.66	605	32.42	2	0.11	127	6.81	0	0.00	0	0.00
040105	CHARACATO	52	100.00	39	75.00	12	23.08	0	0.00	1	1.92	0	0.00	0	0.00
040106	CHIGUATA	31	100.00	26	83.87	3	9.68	0	0.00	2	6.45	0	0.00	0	0.00
040107	JACOBO HUNTER	688	100.00	406	59.01	228	33.14	0	0.00	54	7.85	0	0.00	0	0.00
040108	LA JOYA	456	100.00	365	80.04	67	14.69	0	0.00	23	5.04	1	0.22	0	0.00
040109	MARIANO MELGAR	798	100.00	449	56.27	282	35.34	2	0.25	63	7.89	2	0.25	0	0.00
040110	MIRAFLORES	747	100.00	432	57.83	260	34.81	2	0.27	53	7.10	0	0.00	0	0.00
040111	MOLLEBAYA	6	100.00	3	50.00	2	33.33	0	0.00	1	16.67	0	0.00	0	0.00
040112	PAUCARPATA	1921	100.00	1123	58.46	676	35.19	8	0.42	114	5.93	0	0.00	0	0.00
040113	POCSI	3	100.00	2	66.67	0	0.00	0	0.00	1	33.33	0	0.00	0	0.00
040114	POLOBAYA	24	100.00	18	75.00	5	20.83	0	0.00	1	4.17	0	0.00	0	0.00
040115	QUEQUEÑA	8	100.00	5	62.50	1	12.50	0	0.00	2	25.00	0	0.00	0	0.00
040116	SABANDIA	30	100.00	22	73.33	8	26.67	0	0.00	0	0.00	0	0.00	0	0.00
040117	SACHACA	345	100.00	161	46.67	158	45.80	0	0.00	25	7.25	0	0.00	1	0.29
040118	SAN JUAN DE SIG	4	100.00	2	50.00	2	50.00	0	0.00	0	0.00	0	0.00	0	0.00
040119	SAN JUAN DE TAR	19	100.00	10	52.63	7	36.84	1	5.26	1	5.26	0	0.00	0	0.00
040120	SANTA ISABEL DE	16	100.00	8	50.00	7	43.75	0	0.00	1	6.25	0	0.00	0	0.00
040121	SANTA RITA DE SI	53	100.00	41	77.36	9	16.98	1	1.89	2	3.77	0	0.00	0	0.00
040122	SOCABAYA	797	100.00	470	58.97	263	33.00	0	0.00	64	8.03	0	0.00	0	0.00
040123	TIABAYA	241	100.00	132	54.77	87	36.10	1	0.41	21	8.71	0	0.00	0	0.00
040124	UCHUMAYO	145	100.00	85	58.62	52	35.86	1	0.69	7	4.83	0	0.00	0	0.00
040125	VITOR	28	100.00	20	71.43	4	14.29	1	3.57	3	10.71	0	0.00	0	0.00
040126	YANAHUARA	290	100.00	73	25.17	180	62.07	1	0.34	36	12.41	0	0.00	0	0.00
040127	YARABAMBA	8	100.00	4	50.00	3	37.50	0	0.00	1	12.50	0	0.00	0	0.00
040128	YURA	243	100.00	180	74.07	45	18.52	0	0.00	18	7.41	0	0.00	0	0.00
040129	J.LUIS BUST.Y RIV	1041	100.00	473	45.44	476	45.73	3	0.29	89	8.55	0	0.00	0	0.00
040201	CAMANA	326	100.00	204	62.58	86	26.38	4	1.23	30	9.20	0	0.00	2	0.61
040202	JOSE MARIA QUIM	55	100.00	24	43.64	21	38.18	0	0.00	10	18.18	0	0.00	0	0.00
040203	MNO. NICOLAS VA	20	100.00	16	80.00	2	10.00	0	0.00	2	10.00	0	0.00	0	0.00
040204	MARISCAL CACER	47	100.00	32	68.09	13	27.66	0	0.00	2	4.26	0	0.00	0	0.00
040205	NICOLAS DE PIER	76	100.00	49	64.47	18	23.68	0	0.00	9	11.84	0	0.00	0	0.00
040206	OCOÑA	51	100.00	34	66.67	10	19.61	0	0.00	7	13.73	0	0.00	0	0.00
040207	QUILCA	10	100.00	6	60.00	3	30.00	0	0.00	1	10.00	0	0.00	0	0.00
040208	SAMUEL PASTOR	221	100.00	154	69.68	50	22.62	1	0.45	15	6.79	1	0.45	0	0.00
040301	CARAVELI	47	100.00	38	80.85	4	8.51	0	0.00	5	10.64	0	0.00	0	0.00
040302	ACARI	26	100.00	18	69.23	2	7.69	1	3.85	5	19.23	0	0.00	0	0.00
040303	ATICO	60	100.00	50	83.33	8	13.33	0	0.00	2	3.33	0	0.00	0	0.00
040305	BELLA UNION	22	100.00	16	72.73	3	13.64	0	0.00	1	4.55	0	0.00	2	9.09
040306	CAHUACHO	17	100.00	13	76.47	1	5.88	0	0.00	3	17.65	0	0.00	0	0.00
040307	CHALA	16	100.00	14	87.50	2	12.50	0	0.00	0	0.00	0	0.00	0	0.00
040308	CHAPARRA	7	100.00	5	71.43	2	28.57	0	0.00	0	0.00	0	0.00	0	0.00
040309	HUANUHUANU	16	100.00	15	93.75	0	0.00	0	0.00	1	6.25	0	0.00	0	0.00
040310	JAQUI	14	100.00	12	85.71	1	7.14	0	0.00	1	7.14	0	0.00	0	0.00
040311	LOMAS	5	100.00	3	60.00	2	40.00	0	0.00	0	0.00	0	0.00	0	0.00
040312	QUICACHA	29	100.00	26	89.66	2	6.90	0	0.00	1	3.45	0	0.00	0	0.00
040313	YAUCA	5	100.00	4	80.00	1	20.00	0	0.00	0	0.00	0	0.00	0	0.00
040401	APLAO	135	100.00	100	74.07	19	14.07	0	0.00	16	11.85	0	0.00	0	0.00
040402	ANDAGUA	17	100.00	10	58.82	6	35.29	0	0.00	1	5.88	0	0.00	0	0.00
040403	AYO	4	100.00	2	50.00	2	50.00	0	0.00	0	0.00	0	0.00	0	0.00
040404	CHACHAS	19	100.00	15	78.95	3	15.79	0	0.00	1	5.26	0	0.00	0	0.00

FUENTE: Certificados de Nacimientos registrados en los Concejos de la Región Arequipa.

Estadística e Informática

WCM/NPO

CUADRO N° 71
DEPARTAMENTO AREQUIPA: NACIDOS VIVOS POR ESTADO CONYUGAL, SEGÚN DISTRITO DE RESIDENCIA
HABITUAL DE LA MADRE - 2007

Códig oDist.	Distritos del Dpto. Arequipa	Total		Convi viene		casada		divorc. Separa.		soltera		viuda		Se ignora	
		Nro.	%	Nro.	%	Nro.	%	Nro.	%	Nro.	%	Nro.	%	Nro.	%
040405	CHILCAYMARCA	4	100.00	3	75.00	1	25.00	0	0.00	0	0.00	0	0.00	0	0.00
040406	CHOCO	9	100.00	7	77.78	1	11.11	0	0.00	1	11.11	0	0.00	0	0.00
040407	HUANCARQUI	24	100.00	15	62.50	7	29.17	0	0.00	2	8.33	0	0.00	0	0.00
040408	MACHAGUAY	5	100.00	4	80.00	1	20.00	0	0.00	0	0.00	0	0.00	0	0.00
040409	ORCOPAMPA	153	100.00	109	71.24	32	20.92	1	0.65	11	7.19	0	0.00	0	0.00
040410	PAMPACOLCA	43	100.00	38	88.37	4	9.30	0	0.00	1	2.33	0	0.00	0	0.00
040411	TIPAN	1	100.00	1	100.00	0	0.00	0	0.00	0	0.00	0	0.00	0	0.00
040412	UÑON	1	100.00	0	0.00	1	#####	0	0.00	0	0.00	0	0.00	0	0.00
040413	URACA	68	100.00	50	73.53	11	16.18	0	0.00	7	10.29	0	0.00	0	0.00
040414	VIRACO	14	100.00	12	85.71	1	7.14	0	0.00	1	7.14	0	0.00	0	0.00
040501	CHIVAY	87	100.00	62	71.26	22	25.29	0	0.00	3	3.45	0	0.00	0	0.00
040502	ACHOMA	1	100.00	0	0.00	0	0.00	0	0.00	1	100.00	0	0.00	0	0.00
040503	CABANACONDE	22	100.00	17	77.27	3	13.64	0	0.00	1	4.55	0	0.00	1	4.55
040504	CALLALLI	28	100.00	20	71.43	5	17.86	0	0.00	3	10.71	0	0.00	0	0.00
040505	CAYLLOMA	75	100.00	53	70.67	19	25.33	0	0.00	3	4.00	0	0.00	0	0.00
040507	HUAMBO	2	100.00	2	100.00	0	0.00	0	0.00	0	0.00	0	0.00	0	0.00
040508	HUANCA	12	100.00	9	75.00	2	16.67	0	0.00	1	8.33	0	0.00	0	0.00
040509	ICHUPAMPA	4	100.00	2	50.00	1	25.00	0	0.00	1	25.00	0	0.00	0	0.00
040510	LARI	1	100.00	1	100.00	0	0.00	0	0.00	0	0.00	0	0.00	0	0.00
040511	LLUTA	8	100.00	6	75.00	2	25.00	0	0.00	0	0.00	0	0.00	0	0.00
040513	MADRIGAL	8	100.00	4	50.00	2	25.00	0	0.00	1	12.50	1	12.50	0	0.00
040514	SAN ANTONIO DE	19	100.00	15	78.95	2	10.53	1	5.26	1	5.26	0	0.00	0	0.00
040515	SIBAYO	7	100.00	2	28.57	3	42.86	0	0.00	2	28.57	0	0.00	0	0.00
040516	TAPAY	1	100.00	0	0.00	1	#####	0	0.00	0	0.00	0	0.00	0	0.00
040517	TISCO	25	100.00	12	48.00	13	52.00	0	0.00	0	0.00	0	0.00	0	0.00
040518	TUTI	4	100.00	3	75.00	1	25.00	0	0.00	0	0.00	0	0.00	0	0.00
040519	YANQUE	27	100.00	17	62.96	7	25.93	0	0.00	3	11.11	0	0.00	0	0.00
040520	MAJES	530	100.00	413	77.92	84	15.85	1	0.19	30	5.66	1	0.19	1	0.19
040601	CHUQUIBAMBA	53	100.00	36	67.92	11	20.75	0	0.00	6	11.32	0	0.00	0	0.00
040603	CAYARANI	39	100.00	30	76.92	7	17.95	0	0.00	2	5.13	0	0.00	0	0.00
040604	CHICHAS	4	100.00	3	75.00	0	0.00	0	0.00	1	25.00	0	0.00	0	0.00
040605	IRAY	7	100.00	6	85.71	0	0.00	0	0.00	1	14.29	0	0.00	0	0.00
040606	RIO GRANDE	24	100.00	21	87.50	3	12.50	0	0.00	0	0.00	0	0.00	0	0.00
040607	SALAMANCA	22	100.00	17	77.27	2	9.09	0	0.00	3	13.64	0	0.00	0	0.00
040608	YANAQUIHUA	44	100.00	37	84.09	4	9.09	0	0.00	3	6.82	0	0.00	0	0.00
040701	MOLLEND	302	100.00	172	56.95	99	32.78	0	0.00	31	10.26	0	0.00	0	0.00
040702	COCACHACRA	107	100.00	77	71.96	23	21.50	0	0.00	7	6.54	0	0.00	0	0.00
040703	DEAN VALDIVIA	44	100.00	27	61.36	14	31.82	0	0.00	3	6.82	0	0.00	0	0.00
040704	ISLAY	34	100.00	26	76.47	7	20.59	0	0.00	1	2.94	0	0.00	0	0.00
040705	MEJIA	10	100.00	7	70.00	3	30.00	0	0.00	0	0.00	0	0.00	0	0.00
040706	PUNTA DE BOMBO	64	100.00	50	78.13	12	18.75	1	1.56	1	1.56	0	0.00	0	0.00
040801	COTAHUASI	47	100.00	37	78.72	5	10.64	0	0.00	5	10.64	0	0.00	0	0.00
040802	ALCA	14	100.00	12	85.71	2	14.29	0	0.00	0	0.00	0	0.00	0	0.00
040803	CHARCANA	1	100.00	0	0.00	1	#####	0	0.00	0	0.00	0	0.00	0	0.00
040804	HUAYNACOTAS	7	100.00	4	57.14	3	42.86	0	0.00	0	0.00	0	0.00	0	0.00
040805	PAMPAMARCA	27	100.00	20	74.07	6	22.22	1	3.70	0	0.00	0	0.00	0	0.00
040806	PUYCA	31	100.00	17	54.84	12	38.71	0	0.00	2	6.45	0	0.00	0	0.00
040807	QUECHUALLA	5	100.00	3	60.00	2	40.00	0	0.00	0	0.00	0	0.00	0	0.00
040808	SAYLA	1	100.00	0	0.00	1	#####	0	0.00	0	0.00	0	0.00	0	0.00
040809	TAURIA	4	100.00	3	75.00	1	25.00	0	0.00	0	0.00	0	0.00	0	0.00
040810	TOMEPA	15	100.00	12	80.00	2	13.33	0	0.00	1	6.67	0	0.00	0	0.00
040811	TORO	1	100.00	0	0.00	1	#####	0	0.00	0	0.00	0	0.00	0	0.00
TOTAL GENERAL		16287	100.00	9678	59.42	5356	32.89	43	0.26	1196	7.34	7	0.04	7	0.04

FUENTE: Certificados de Nacimientos registrados en los Concejos de la Región Arequipa.

Estadística e Informática

WCM/NPO

CUADRO N° 72
DEPARTAMENTO AREQUIPA: NACIDOS VIVOS POR NUMERO DE HIJOS, SEGÚN DISTRITO DE RESIDENCIA
HABITUAL DE LA MADRE - 2007

Códig oDist.	Distritos del Dpto. Arequipa	Total		Un hijo		Dos hijos		Tres hijos		Cuatro hijos		Cinco a más	
		Nro.	%	Nro.	%	Nro.	%	Nro.	%	Nro.	%	Nro.	%
040101	AREQUIPA	852	100.00	433	50.82	283	33.22	105	12.32	21	2.46	10	1.17
040102	ALTO SELVA ALEGRE	1069	100.00	490	45.84	341	31.90	166	15.53	51	4.77	21	1.96
040103	CAYMA	1171	100.00	572	48.85	348	29.72	154	13.15	50	4.27	47	4.01
040104	CERRO COLORADO	1866	100.00	830	44.48	601	32.21	280	15.01	104	5.57	51	2.73
040105	CHARACATO	52	100.00	22	42.31	22	42.31	3	5.77	3	5.77	2	3.85
040106	CHIGUATA	31	100.00	11	35.48	10	32.26	4	12.90	4	12.90	2	6.45
040107	JACOBO HUNTER	688	100.00	326	47.38	212	30.81	101	14.68	38	5.52	11	1.60
040108	LA JOYA	456	100.00	194	42.54	135	29.61	73	16.01	32	7.02	22	4.82
040109	MARIANO MELGAR	798	100.00	392	49.12	232	29.07	120	15.04	36	4.51	18	2.26
040110	MIRAFLORES	747	100.00	362	48.46	242	32.40	92	12.32	37	4.95	14	1.87
040111	MOLLEBAYA	6	100.00	2	33.33	3	50.00	0	0.00	1	16.67	0	0.00
040112	PAUCARPATA	1921	100.00	897	46.69	645	33.58	245	12.75	91	4.74	43	2.24
040113	POCSI	3	100.00	1	33.33	1	33.33	0	0.00	1	33.33	0	0.00
040114	POLOBAYA	24	100.00	8	33.33	7	29.17	6	25.00	0	0.00	3	12.50
040115	QUEQUEÑA	8	100.00	2	25.00	5	62.50	1	12.50	0	0.00	0	0.00
040116	SABANDIA	30	100.00	17	56.67	8	26.67	5	16.67	0	0.00	0	0.00
040117	SACHACA	345	100.00	159	46.09	113	32.75	52	15.07	12	3.48	9	2.61
040118	SAN JUAN DE SIGUAS	4	100.00	1	25.00	1	25.00	2	50.00	0	0.00	0	0.00
040119	SAN JUAN DE TARUCANI	19	100.00	8	42.11	6	31.58	1	5.26	0	0.00	4	21.05
040120	SANTA ISABEL DE SIGU	16	100.00	4	25.00	6	37.50	3	18.75	2	12.50	1	6.25
040121	SANTA RITA DE SIGUAS	53	100.00	24	45.28	13	24.53	11	20.75	2	3.77	3	5.66
040122	SOCABAYA	797	100.00	396	49.69	250	31.37	111	13.93	24	3.01	16	2.01
040123	TIABAYA	241	100.00	118	48.96	67	27.80	34	14.11	12	4.98	10	4.15
040124	UCHUMAYO	145	100.00	65	44.83	52	35.86	15	10.34	7	4.83	6	4.14
040125	VITOR	28	100.00	9	32.14	6	21.43	12	42.86	0	0.00	1	3.57
040126	YANAHUARA	290	100.00	142	48.97	115	39.66	23	7.93	7	2.41	3	1.03
040127	YARABAMBA	8	100.00	4	50.00	2	25.00	1	12.50	1	12.50	0	0.00
040128	YURA	243	100.00	117	48.15	59	24.28	43	17.70	14	5.76	10	4.12
040129	J.LUIS BUST.Y RIVERO	1041	100.00	553	53.12	326	31.32	125	12.01	30	2.88	7	0.67
040201	CAMANA	326	100.00	145	44.48	107	32.82	52	15.95	19	5.83	3	0.92
040202	JOSE MARIA QUIMPER	55	100.00	28	50.91	14	25.45	9	16.36	1	1.82	3	5.45
040203	MNO. NICOLAS VALCARO	20	100.00	8	40.00	7	35.00	3	15.00	0	0.00	2	10.00
040204	MARISCAL CACERES	47	100.00	18	38.30	19	40.43	7	14.89	2	4.26	1	2.13
040205	NICOLAS DE PIEROLA	76	100.00	35	46.05	25	32.89	10	13.16	2	2.63	4	5.26
040206	OCOÑA	51	100.00	23	45.10	12	23.53	13	25.49	1	1.96	2	3.92
040207	QUILCA	10	100.00	5	50.00	3	30.00	1	10.00	1	10.00	0	0.00
040208	SAMUEL PASTOR	221	100.00	86	38.91	83	37.56	28	12.67	11	4.98	13	5.88
040301	CARAVELI	47	100.00	13	27.66	15	31.91	10	21.28	6	12.77	3	6.38
040302	ACARI	26	100.00	11	42.31	6	23.08	5	19.23	1	3.85	3	11.54
040303	ATICO	60	100.00	24	40.00	19	31.67	6	10.00	6	10.00	5	8.33
040305	BELLA UNION	22	100.00	8	36.36	7	31.82	4	18.18	0	0.00	3	13.64
040306	CAHUACHO	17	100.00	4	23.53	2	11.76	3	17.65	3	17.65	5	29.41
040307	CHALA	16	100.00	5	31.25	4	25.00	6	37.50	1	6.25	0	0.00
040308	CHAPARRA	7	100.00	4	57.14	1	14.29	1	14.29	0	0.00	1	14.29
040309	HUANUHUANU	16	100.00	6	37.50	5	31.25	3	18.75	2	12.50	0	0.00
040310	JAQUI	14	100.00	5	35.71	5	35.71	0	0.00	0	0.00	4	28.57
040311	LOMAS	5	100.00	3	60.00	0	0.00	2	40.00	0	0.00	0	0.00
040312	QUICACHA	29	100.00	7	24.14	7	24.14	4	13.79	2	6.90	9	31.03
040313	YAUCA	5	100.00	1	20.00	3	60.00	0	0.00	0	0.00	1	20.00
040401	APLAO	135	100.00	59	43.70	43	31.85	19	14.07	9	6.67	5	3.70
040402	ANDAGUA	17	100.00	6	35.29	2	11.76	2	11.76	3	17.65	4	23.53
040403	AYO	4	100.00	1	25.00	0	0.00	2	50.00	1	25.00	0	0.00
040404	CHACHAS	19	100.00	6	31.58	4	21.05	3	15.79	1	5.26	5	26.32

FUENTE: Certificados de Nacimientos registrados en los Concejos de la Región Arequipa.

Estadística e Informática

WCM/NPO

CUADRO N° 72
DEPARTAMENTO AREQUIPA: NACIDOS VIVOS POR NUMERO DE HIJOS, SEGÚN DISTRITO DE RESIDENCIA
HABITUAL DE LA MADRE - 2007

Códig oDist.	Distritos del Dpto. Arequipa	Total		Un hijo		Dos hijos		Tres hijos		Cuatro hijos		Cinco a más	
		Nro.	%	Nro.	%	Nro.	%	Nro.	%	Nro.	%	Nro.	%
040405	CHILCAYMARCA	4	100.00	1	25.00	0	0.00	0	0.00	0	0.00	3	75.00
040406	CHOCO	9	100.00	3	33.33	4	44.44	1	11.11	0	0.00	1	11.11
040407	HUANCARQUI	24	100.00	8	33.33	8	33.33	7	29.17	1	4.17	0	0.00
040408	MACHAGUAY	5	100.00	2	40.00	1	20.00	1	20.00	1	20.00	0	0.00
040409	ORCOPAMPA	153	100.00	63	41.18	39	25.49	28	18.30	8	5.23	15	9.80
040410	PAMPACOLCA	43	100.00	16	37.21	6	13.95	10	23.26	5	11.63	6	13.95
040411	TIPAN	1	100.00	0	0.00	1	100.00	0	0.00	0	0.00	0	0.00
040412	UÑON	1	100.00	0	0.00	1	100.00	0	0.00	0	0.00	0	0.00
040413	URACA	68	100.00	31	45.59	20	29.41	11	16.18	3	4.41	3	4.41
040414	VIRACO	14	100.00	5	35.71	4	28.57	3	21.43	1	7.14	1	7.14
040501	CHIVAY	87	100.00	36	41.38	22	25.29	9	10.34	8	9.20	12	13.79
040502	ACHOMA	1	100.00	1	100.00	0	0.00	0	0.00	0	0.00	0	0.00
040503	CABANACONDE	22	100.00	7	31.82	6	27.27	4	18.18	5	22.73	0	0.00
040504	CALLALLI	28	100.00	9	32.14	5	17.86	9	32.14	1	3.57	4	14.29
040505	CAYLLOMA	75	100.00	31	41.33	11	14.67	12	16.00	5	6.67	16	21.33
040507	HUAMBO	2	100.00	1	50.00	0	0.00	0	0.00	1	50.00	0	0.00
040508	HUANCA	12	100.00	4	33.33	5	41.67	0	0.00	2	16.67	1	8.33
040509	ICHUPAMPA	4	100.00	1	25.00	0	0.00	1	25.00	0	0.00	2	50.00
040510	LARI	1	100.00	1	100.00	0	0.00	0	0.00	0	0.00	0	0.00
040511	LLUTA	8	100.00	2	25.00	2	25.00	2	25.00	1	12.50	1	12.50
040513	MADRIGAL	8	100.00	2	25.00	2	25.00	2	25.00	0	0.00	2	25.00
040514	SAN ANTONIO DE CHUCA	19	100.00	7	36.84	4	21.05	3	15.79	1	5.26	4	21.05
040515	SIBAYO	7	100.00	3	42.86	0	0.00	1	14.29	2	28.57	1	14.29
040516	TAPAY	1	100.00	0	0.00	0	0.00	0	0.00	0	0.00	1	100.00
040517	TISCO	25	100.00	6	24.00	5	20.00	3	12.00	4	16.00	7	28.00
040518	TUTI	4	100.00	2	50.00	1	25.00	1	25.00	0	0.00	0	0.00
040519	YANQUE	27	100.00	10	37.04	7	25.93	4	14.81	0	0.00	6	22.22
040520	MAJES	530	100.00	197	37.17	152	28.68	101	19.06	44	8.30	36	6.79
040601	CHUQUIBAMBA	53	100.00	16	30.19	15	28.30	12	22.64	7	13.21	3	5.66
040603	CAYARANI	39	100.00	15	38.46	7	17.95	6	15.38	6	15.38	5	12.82
040604	CHICHAS	4	100.00	1	25.00	1	25.00	1	25.00	1	25.00	0	0.00
040605	IRAY	7	100.00	1	14.29	3	42.86	1	14.29	1	14.29	1	14.29
040606	RIO GRANDE	24	100.00	17	70.83	3	12.50	2	8.33	2	8.33	0	0.00
040607	SALAMANCA	22	100.00	7	31.82	6	27.27	3	13.64	4	18.18	2	9.09
040608	YANAQUIHUA	44	100.00	12	27.27	9	20.45	7	15.91	9	20.45	7	15.91
040701	MOLLEND0	302	100.00	117	38.74	115	38.08	46	15.23	17	5.63	7	2.32
040702	COCACHACRA	107	100.00	52	48.60	34	31.78	17	15.89	3	2.80	1	0.93
040703	DEAN VALDIVIA	44	100.00	20	45.45	13	29.55	4	9.09	2	4.55	5	11.36
040704	ISLAY	34	100.00	15	44.12	11	32.35	6	17.65	1	2.94	1	2.94
040705	MEJIA	10	100.00	1	10.00	7	70.00	1	10.00	1	10.00	0	0.00
040706	PUNTA DE BOMBON	64	100.00	29	45.31	20	31.25	8	12.50	3	4.69	4	6.25
040801	COTAHUASI	47	100.00	15	31.91	13	27.66	8	17.02	4	8.51	7	14.89
040802	ALCA	14	100.00	6	42.86	1	7.14	5	35.71	1	7.14	1	7.14
040803	CHARCANA	1	100.00	0	0.00	0	0.00	0	0.00	0	0.00	1	100.00
040804	HUAYNACOTAS	7	100.00	2	28.57	0	0.00	4	57.14	0	0.00	1	14.29
040805	PAMPAMARCA	27	100.00	6	22.22	3	11.11	7	25.93	3	11.11	8	29.63
040806	PUYCA	31	100.00	6	19.35	6	19.35	8	25.81	5	16.13	6	19.35
040807	QUECHUALLA	5	100.00	1	20.00	0	0.00	1	20.00	0	0.00	3	60.00
040808	SAYLA	1	100.00	0	0.00	0	0.00	0	0.00	0	0.00	1	100.00
040809	TAURIA	4	100.00	0	0.00	1	25.00	1	25.00	1	25.00	1	25.00
040810	TOME PAMPA	15	100.00	4	26.67	5	33.33	1	6.67	2	13.33	3	20.00
040811	TORO	1	100.00	0	0.00	0	0.00	0	0.00	0	0.00	1	100.00
TOTAL GENERAL		16287	100.00	7462	45.82	5083	31.21	2343	14.39	818	5.02	581	3.57

FUENTE: Certificados de Nacimientos registrados en los Concejos de la Región Arequipa.

Estadística e Informática

WCM/NPO

CUADRO N° 73

DEPARTAMENTO AREQUIPA: NACIDOS VIVOS POR NUMERO DE EMBARAZOS, SEGÚN DISTRITO DE RESIDENCIA HABITUAL DE LA MADRE - 2007

Códig oDist.	Distritos del Dpto. Arequipa	Total		^Un Embar.		Dos Embar.		Tres Embar.		Cuatro Embar.		Cinco a más	
		Nro.	%	Nro.	%	Nro.	%	Nro.	%	Nro.	%	Nro.	%
040101	AREQUIPA	852	100.00	361	42.37	260	30.52	142	16.67	53	6.22	36	4.23
040102	ALTO SELVA AL	1069	100.00	422	39.48	312	29.19	172	16.09	100	9.35	63	5.89
040103	CAYMA	1171	100.00	482	41.16	343	29.29	179	15.29	85	7.26	82	7.00
040104	CERRO COLORA	1866	100.00	706	37.83	542	29.05	340	18.22	180	9.65	98	5.25
040105	CHARACATO	52	100.00	18	34.62	20	38.46	9	17.31	3	5.77	2	3.85
040106	CHIGUATA	31	100.00	11	35.48	8	25.81	6	19.35	2	6.45	4	12.90
040107	JACOBO HUNTE	688	100.00	282	40.99	195	28.34	110	15.99	62	9.01	39	5.67
040108	LA JOYA	456	100.00	168	36.84	121	26.54	91	19.96	41	8.99	35	7.68
040109	MARIANO MELG	798	100.00	325	40.73	242	30.33	130	16.29	62	7.77	39	4.89
040110	MIRAFLORES	747	100.00	299	40.03	231	30.92	117	15.66	65	8.70	35	4.69
040111	MOLLEBAYA	6	100.00	2	33.33	2	33.33	1	16.67	0	0.00	1	16.67
040112	PAUCARPATA	1921	100.00	761	39.61	598	31.13	307	15.98	161	8.38	94	4.89
040113	POCSI	3	100.00	1	33.33	1	33.33	0	0.00	0	0.00	1	33.33
040114	POLOBAYA	24	100.00	8	33.33	6	25.00	6	25.00	1	4.17	3	12.50
040115	QUEQUEÑA	8	100.00	2	25.00	4	50.00	0	0.00	2	25.00	0	0.00
040116	SABANDIA	30	100.00	14	46.67	11	36.67	3	10.00	2	6.67	0	0.00
040117	SACHACA	345	100.00	146	42.32	91	26.38	62	17.97	28	8.12	18	5.22
040118	SAN JUAN DE S	4	100.00	1	25.00	1	25.00	1	25.00	1	25.00	0	0.00
040119	SAN JUAN DE T	19	100.00	8	42.11	4	21.05	2	10.53	1	5.26	4	21.05
040120	SANTA ISABEL I	16	100.00	2	12.50	7	43.75	3	18.75	1	6.25	3	18.75
040121	SANTA RITA DE	53	100.00	24	45.28	12	22.64	12	22.64	1	1.89	4	7.55
040122	SOCABAYA	797	100.00	337	42.28	235	29.49	131	16.44	64	8.03	30	3.76
040123	TIABAYA	241	100.00	104	43.15	58	24.07	42	17.43	16	6.64	21	8.71
040124	UCHUMAYO	145	100.00	54	37.24	51	35.17	20	13.79	9	6.21	11	7.59
040125	VITOR	28	100.00	8	28.57	7	25.00	10	35.71	1	3.57	2	7.14
040126	YANAHUARA	290	100.00	111	38.28	110	37.93	47	16.21	13	4.48	9	3.10
040127	YARABAMBA	8	100.00	4	50.00	1	12.50	2	25.00	1	12.50	0	0.00
040128	YURA	243	100.00	96	39.51	66	27.16	42	17.28	22	9.05	17	7.00
040129	J.LUIS BUST.Y F	1041	100.00	467	44.86	315	30.26	168	16.14	66	6.34	25	2.40
040201	CAMANA	326	100.00	135	41.41	87	26.69	62	19.02	30	9.20	12	3.68
040202	JOSE MARIA QU	55	100.00	27	49.09	14	25.45	7	12.73	2	3.64	5	9.09
040203	MNO. NICOLAS T	20	100.00	7	35.00	8	40.00	2	10.00	1	5.00	2	10.00
040204	MARISCAL CACI	47	100.00	17	36.17	15	31.91	10	21.28	3	6.38	2	4.26
040205	NICOLAS DE PIE	76	100.00	34	44.74	22	28.95	9	11.84	7	9.21	4	5.26
040206	OCOÑA	51	100.00	21	41.18	12	23.53	13	25.49	2	3.92	3	5.88
040207	QUILCA	10	100.00	4	40.00	4	40.00	1	10.00	1	10.00	0	0.00
040208	SAMUEL PASTO	221	100.00	81	36.65	67	30.32	31	14.03	21	9.50	21	9.50
040301	CARAVELI	47	100.00	12	25.53	12	25.53	10	21.28	4	8.51	9	19.15
040302	ACARI	26	100.00	11	42.31	5	19.23	4	15.38	2	7.69	4	15.38
040303	ATICO	60	100.00	20	33.33	17	28.33	11	18.33	5	8.33	7	11.67
040305	BELLA UNION	22	100.00	8	36.36	6	27.27	5	22.73	0	0.00	3	13.64
040306	CAHUACHO	17	100.00	4	23.53	2	11.76	2	11.76	4	23.53	5	29.41
040307	CHALA	16	100.00	4	25.00	2	12.50	6	37.50	3	18.75	1	6.25
040308	CHAPARRA	7	100.00	4	57.14	0	0.00	1	14.29	1	14.29	1	14.29
040309	HUANUHUANU	16	100.00	6	37.50	4	25.00	2	12.50	3	18.75	1	6.25
040310	JAQUI	14	100.00	4	28.57	6	42.86	0	0.00	0	0.00	4	28.57
040311	LOMAS	5	100.00	2	40.00	1	20.00	2	40.00	0	0.00	0	0.00
040312	QUICACHA	29	100.00	7	24.14	6	20.69	4	13.79	3	10.34	9	31.03
040313	YAUCA	5	100.00	1	20.00	2	40.00	1	20.00	0	0.00	1	20.00
040401	APLAO	135	100.00	47	34.81	47	34.81	20	14.81	13	9.63	8	5.93
040402	ANDAGUA	17	100.00	5	29.41	3	17.65	2	11.76	2	11.76	5	29.41
040403	AYO	4	100.00	1	25.00	0	0.00	2	50.00	1	25.00	0	0.00
040404	CHACHAS	19	100.00	5	26.32	5	26.32	2	10.53	2	10.53	5	26.32

FUENTE: Certificados de Nacimientos registrados en los Concejos de la Región Arequipa.

Estadística e Informática

WCM/NPO

CUADRO Nº 73

DEPARTAMENTO AREQUIPA: NACIDOS VIVOS POR NUMERO DE EMBARAZOS, SEGÚN DISTRITO DE RESIDENCIA HABITUAL DE LA MADRE - 2007

Códig oDist.	Distritos del Dpto. Arequipa	Total		^Un Embar.		Dos Embar.		Tres Embar.		Cuatro Embar.		Cinco a más	
		Nro.	%	Nro.	%	Nro.	%	Nro.	%	Nro.	%	Nro.	%
040405	CHILCAYMARCA	4	100.00	1	25.00	0	0.00	0	0.00	0	0.00	3	75.00
040406	CHOCO	9	100.00	3	33.33	4	44.44	0	0.00	1	11.11	1	11.11
040407	HUANCARQUI	24	100.00	5	20.83	9	37.50	7	29.17	2	8.33	1	4.17
040408	MACHAGUAY	5	100.00	2	40.00	1	20.00	0	0.00	1	20.00	1	20.00
040409	ORCOPAMPA	153	100.00	56	36.60	40	26.14	25	16.34	15	9.80	17	11.11
040410	PAMPACOLCA	43	100.00	14	32.56	5	11.63	11	25.58	5	11.63	8	18.60
040411	TIPAN	1	100.00	0	0.00	1	100.00	0	0.00	0	0.00	0	0.00
040412	UÑON	1	100.00	0	0.00	0	0.00	0	0.00	1	100.0	0	0.00
040413	URACA	68	100.00	30	44.12	15	22.06	10	14.71	8	11.76	5	7.35
040414	VIRACO	14	100.00	5	35.71	4	28.57	3	21.43	1	7.14	1	7.14
040501	CHIVAY	87	100.00	34	39.08	18	20.69	11	12.64	9	10.34	15	17.24
040502	ACHOMA	1	100.00	1	100.00	0	0.00	0	0.00	0	0.00	0	0.00
040503	CABANACONDE	22	100.00	5	22.73	7	31.82	4	18.18	4	18.18	2	9.09
040504	CALLALLI	28	100.00	8	28.57	5	17.86	7	25.00	2	7.14	6	21.43
040505	CAYLLOMA	75	100.00	28	37.33	12	16.00	12	16.00	6	8.00	17	22.67
040507	HUAMBO	2	100.00	1	50.00	0	0.00	0	0.00	1	50.00	0	0.00
040508	HUANCA	12	100.00	1	8.33	7	58.33	1	8.33	1	8.33	2	16.67
040509	ICHUPAMPA	4	100.00	1	25.00	0	0.00	0	0.00	1	25.00	2	50.00
040510	LARI	1	100.00	1	100.00	0	0.00	0	0.00	0	0.00	0	0.00
040511	LLUTA	8	100.00	2	25.00	2	25.00	2	25.00	1	12.50	1	12.50
040513	MADRIGAL	8	100.00	2	25.00	2	25.00	1	12.50	1	12.50	2	25.00
040514	SAN ANTONIO D	19	100.00	6	31.58	4	21.05	2	10.53	1	5.26	6	31.58
040515	SIBAYO	7	100.00	3	42.86	0	0.00	1	14.29	1	14.29	2	28.57
040516	TAPAY	1	100.00	0	0.00	0	0.00	0	0.00	0	0.00	1	100.0
040517	TISCO	25	100.00	6	24.00	4	16.00	3	12.00	3	12.00	9	36.00
040518	TUTI	4	100.00	2	50.00	0	0.00	2	50.00	0	0.00	0	0.00
040519	YANQUE	27	100.00	10	37.04	6	22.22	5	18.52	0	0.00	6	22.22
040520	MAJES	530	100.00	174	32.83	143	26.98	97	18.30	67	12.64	49	9.25
040601	CHUQUIBAMBA	53	100.00	14	26.42	13	24.53	13	24.53	10	18.87	3	5.66
040603	CAYARANI	39	100.00	14	35.90	6	15.38	7	17.95	4	10.26	8	20.51
040604	CHICHAS	4	100.00	1	25.00	1	25.00	1	25.00	1	25.00	0	0.00
040605	IRAY	7	100.00	1	14.29	3	42.86	1	14.29	1	14.29	1	14.29
040606	RIO GRANDE	24	100.00	15	62.50	3	12.50	4	16.67	1	4.17	1	4.17
040607	SALAMANCA	22	100.00	6	27.27	6	27.27	3	13.64	4	18.18	3	13.64
040608	YANAQUIHUA	44	100.00	10	22.73	6	13.64	8	18.18	8	18.18	12	27.27
040701	MOLLENDON	302	100.00	104	34.44	101	33.44	48	15.89	35	11.59	14	4.64
040702	COCACHACRA	107	100.00	42	39.25	30	28.04	24	22.43	6	5.61	5	4.67
040703	DEAN VALDIVIA	44	100.00	15	34.09	16	36.36	6	13.64	4	9.09	3	6.82
040704	ISLAY	34	100.00	11	32.35	12	35.29	3	8.82	7	20.59	1	2.94
040705	MEJIA	10	100.00	1	10.00	5	50.00	2	20.00	0	0.00	2	20.00
040706	PUNTA DE BOM	64	100.00	24	37.50	18	28.13	13	20.31	3	4.69	6	9.38
040801	COTAHUASI	47	100.00	15	31.91	11	23.40	8	17.02	4	8.51	9	19.15
040802	ALCA	14	100.00	5	35.71	1	7.14	3	21.43	2	14.29	3	21.43
040803	CHARCANA	1	100.00	0	0.00	0	0.00	0	0.00	0	0.00	1	100.0
040804	HUAYNACOTAS	7	100.00	2	28.57	0	0.00	3	42.86	1	14.29	1	14.29
040805	PAMPAMARCA	27	100.00	6	22.22	2	7.41	6	22.22	3	11.11	10	37.04
040806	PUYCA	31	100.00	5	16.13	5	16.13	7	22.58	7	22.58	7	22.58
040807	QUECHUALLA	5	100.00	1	20.00	0	0.00	0	0.00	1	20.00	3	60.00
040808	SAYLA	1	100.00	0	0.00	0	0.00	0	0.00	0	0.00	1	100.0
040809	TAURIA	4	100.00	0	0.00	1	25.00	0	0.00	2	50.00	1	25.00
040810	TOME PAMPA	15	100.00	4	26.67	3	20.00	3	20.00	2	13.33	3	20.00
040811	TORO	1	100.00	0	0.00	0	0.00	0	0.00	0	0.00	1	100.0
TOTAL GENERAL		16287	100.00	6388	39.22	4733	29.06	2731	16.77	1391	8.54	1044	6.41

FUENTE: Certificados de Nacimientos registrados en los Concejos de la Región Arequipa.

Estadística e Informática

WCM/NPO

CUADRO N° 74

**DEPARTAMENTO AREQUIPA: NACIDOS VIVOS POR NUMERO DE ABORTOS, SEGÚN DISTRITO DE RESIDENCIA
HABITUAL DE LA MADRE - 2007**

Código Dist.	Distritos del Dpto. Arequipa	Total nacidos		Madres residentes				Un aborto.		Dos abortos		Tres abortos		Cuatro abortos	
				Total abort		Sin abortos									
		Nro.	%	Nro.	%	Nro.	%	Nro.	%	Nro.	%	Nro.	%	Nro.	%
040101	AREQUIPA	852	100.00	200	23.47	652	76.53	157	78.50	33	16.50	8	4.00	2	1.00
040102	ALTO SELVA ALEG	1069	100.00	236	22.08	833	77.92	189	80.08	41	17.37	4	1.69	2	0.85
040103	CAYMA	1171	100.00	236	20.15	935	79.85	193	81.78	35	14.83	3	1.27	5	2.12
040104	CERRO COLORAD	1866	100.00	398	21.33	1468	78.67	329	82.66	55	13.82	10	2.51	4	1.01
040105	CHARACATO	52	100.00	9	17.31	43	82.69	8	88.89	1	11.11	0	0.00	0	0.00
040106	CHIGUATA	31	100.00	7	22.58	24	77.42	6	85.71	1	14.29	0	0.00	0	0.00
040107	JACOBO HUNTER	688	100.00	148	21.51	540	78.49	121	81.76	19	12.84	6	4.05	2	1.35
040108	LA JOYA	456	100.00	69	15.13	387	84.87	59	85.51	8	11.59	2	2.90	0	0.00
040109	MARIANO MELGAR	798	100.00	170	21.30	628	78.70	145	85.29	20	11.76	4	2.35	1	0.59
040110	MIRAFLORES	747	100.00	183	24.50	564	75.50	156	85.25	20	10.93	5	2.73	2	1.09
040111	MOLLEBAYA	6	100.00	2	33.33	4	66.67	2	100.00	0	0.00	0	0.00	0	0.00
040112	PAUCARPATA	1921	100.00	409	21.29	1512	78.71	329	80.44	65	15.89	9	2.20	6	1.47
040113	POCSI	3	100.00	1	33.33	2	66.67	1	100.00	0	0.00	0	0.00	0	0.00
040114	POLOBAYA	24	100.00	1	4.17	23	95.83	1	100.00	0	0.00	0	0.00	0	0.00
040115	QUEQUEÑA	8	100.00	2	25.00	6	75.00	1	50.00	1	50.00	0	0.00	0	0.00
040116	SABANDIA	30	100.00	3	10.00	27	90.00	2	66.67	1	33.33	0	0.00	0	0.00
040117	SACHACA	345	100.00	66	19.13	279	80.87	55	83.33	10	15.15	1	1.52	0	0.00
040118	SAN JUAN DE SIG	4	100.00	1	25.00	3	75.00	1	100.00	0	0.00	0	0.00	0	0.00
040119	SAN JUAN DE TAR	19	100.00	3	15.79	16	84.21	3	100.00	0	0.00	0	0.00	0	0.00
040120	SANTA ISABEL DE	16	100.00	4	25.00	12	75.00	3	75.00	1	25.00	0	0.00	0	0.00
040121	SANTA RITA DE SI	53	100.00	4	7.55	49	92.45	4	100.00	0	0.00	0	0.00	0	0.00
040122	SOCABAYA	797	100.00	169	21.20	628	78.80	145	85.80	19	11.24	3	1.78	2	1.18
040123	TIABAYA	241	100.00	51	21.16	190	78.84	38	74.51	9	17.65	1	1.96	3	5.88
040124	UCHUMAYO	145	100.00	32	22.07	113	77.93	30	93.75	1	3.13	1	3.13	0	0.00
040125	VITOR	28	100.00	3	10.71	25	89.29	2	66.67	1	33.33	0	0.00	0	0.00
040126	YANAHUARA	290	100.00	67	23.10	223	76.90	53	79.10	11	16.42	1	1.49	2	2.99
040127	YARABAMBA	8	100.00	0	0.00	8	100.00	0	0.00	0	0.00	0	0.00	0	0.00
040128	YURA	243	100.00	46	18.93	197	81.07	40	86.96	5	10.87	1	2.17	0	0.00
040129	J. LUIS BUST. Y RIV	1041	100.00	206	19.79	835	80.21	176	85.44	25	12.14	4	1.94	1	0.49
040201	CAMANA	326	100.00	52	15.95	274	84.05	41	78.85	11	21.15	0	0.00	0	0.00
040202	JOSE MARIA QUIM	55	100.00	4	7.27	51	92.73	2	50.00	2	50.00	0	0.00	0	0.00
040203	MNO. NICOLAS VA	20	100.00	3	15.00	17	85.00	3	100.00	0	0.00	0	0.00	0	0.00
040204	MARISCAL CACER	47	100.00	7	14.89	40	85.11	6	85.71	1	14.29	0	0.00	0	0.00
040205	NICOLAS DE PIER	76	100.00	7	9.21	69	90.79	6	85.71	0	0.00	1	14.29	0	0.00
040206	OCOÑA	51	100.00	6	11.76	45	88.24	6	100.00	0	0.00	0	0.00	0	0.00
040207	QUILCA	10	100.00	1	10.00	9	90.00	1	100.00	0	0.00	0	0.00	0	0.00
040208	SAMUEL PASTOR	221	100.00	44	19.91	177	80.09	37	84.09	4	9.09	2	4.55	1	2.27
040301	CARAVELI	47	100.00	12	25.53	35	74.47	10	83.33	2	16.67	0	0.00	0	0.00
040302	ACARI	26	100.00	4	15.38	22	84.62	3	75.00	1	25.00	0	0.00	0	0.00
040303	ATICO	60	100.00	12	20.00	48	80.00	10	83.33	2	16.67	0	0.00	0	0.00
040304	BELLA UNION	22	100.00	0	0.00	22	100.00	0	0.00	0	0.00	0	0.00	0	0.00
040306	CAHUACHO	17	100.00	1	5.88	16	94.12	0	0.00	1	100.00	0	0.00	0	0.00
040307	CHALA	16	100.00	4	25.00	12	75.00	3	75.00	1	25.00	0	0.00	0	0.00
040308	CHAPARRA	7	100.00	0	0.00	7	100.00	0	0.00	0	0.00	0	0.00	0	0.00
040309	HUANUHUANU	16	100.00	2	12.50	14	87.50	1	50.00	1	50.00	0	0.00	0	0.00
040310	JAQUI	14	100.00	2	14.29	12	85.71	1	50.00	1	50.00	0	0.00	0	0.00
040311	LOMAS	5	100.00	1	20.00	4	80.00	1	100.00	0	0.00	0	0.00	0	0.00
040312	QUICACHA	29	100.00	2	6.90	27	93.10	2	100.00	0	0.00	0	0.00	0	0.00
040313	YAUCA	5	100.00	0	0.00	5	100.00	0	0.00	0	0.00	0	0.00	0	0.00
040401	APLAO	135	100.00	21	15.56	114	84.44	15	71.43	4	19.05	2	9.52	0	0.00
040402	ANDAGUA	17	100.00	1	5.88	16	94.12	1	100.00	0	0.00	0	0.00	0	0.00
040403	AYO	4	100.00	0	0.00	4	100.00	0	0.00	0	0.00	0	0.00	0	0.00
040404	CHACHAS	19	100.00	1	5.26	18	94.74	0	0.00	0	0.00	1	100.00	0	0.00

FUENTE: Certificados de Nacimientos registrados en los Concejos de la Región Arequipa.

Estadística e Informática

WCM/NPO

CUADRO N° 74

**DEPARTAMENTO AREQUIPA: NACIDOS VIVOS POR NUMERO DE ABORTOS, SEGÚN DISTRITO DE RESIDENCIA
HABITUAL DE LA MADRE - 2007**

Código goDi st.	Distritos del Dpto. Arequipa	Total nacidos		Madres residentes				Un aborto.		Dos abortos		Tres abortos		Cuatro abortos	
				Total abort		Sin abortos									
		Nro.	%	Nro.	%	Nro.	%	Nro.	%	Nro.	%	Nro.	%	Nro.	%
040403	CHILCAYMARCA	4	100.00	0	0.00	4	100.00	0	0.00	0	0.00	0	0.00	0	0.00
040406	CHOCO	9	100.00	1	11.11	8	88.89	1	100.00	0	0.00	0	0.00	0	0.00
040407	HUANCARQUI	24	100.00	5	20.83	19	79.17	5	100.00	0	0.00	0	0.00	0	0.00
040408	MACHAGUAY	5	100.00	1	20.00	4	80.00	1	100.00	0	0.00	0	0.00	0	0.00
040409	ORCOPAMPA	153	100.00	22	14.38	131	85.62	22	100.00	0	0.00	0	0.00	0	0.00
040410	PAMPACOLCA	43	100.00	7	16.28	36	83.72	5	71.43	2	28.57	0	0.00	0	0.00
040411	TIPAN	1	100.00	0	0.00	1	100.00	0	0.00	0	0.00	0	0.00	0	0.00
040412	UÑON	1	100.00	1	100.00	0	0.00	0	0.00	1	100.00	0	0.00	0	0.00
040413	URACA	68	100.00	13	19.12	55	80.88	10	76.92	3	23.08	0	0.00	0	0.00
040414	VIRACO	14	100.00	0	0.00	14	100.00	0	0.00	0	0.00	0	0.00	0	0.00
040501	CHIVAY	87	100.00	19	21.84	68	78.16	14	73.68	4	21.05	1	5.26	0	0.00
040502	ACHOMA	1	100.00	0	0.00	1	100.00	0	0.00	0	0.00	0	0.00	0	0.00
040503	CABANA CONDE	22	100.00	3	13.64	19	86.36	3	100.00	0	0.00	0	0.00	0	0.00
040504	CALLALLI	28	100.00	3	10.71	25	89.29	2	66.67	1	33.33	0	0.00	0	0.00
040505	CAYLLOMA	75	100.00	10	13.33	65	86.67	8	80.00	1	10.00	1	10.00	0	0.00
040507	HUAMBO	2	100.00	0	0.00	2	100.00	0	0.00	0	0.00	0	0.00	0	0.00
040508	HUANCA	12	100.00	5	41.67	7	58.33	5	100.00	0	0.00	0	0.00	0	0.00
040509	ICHUPAMPA	4	100.00	1	25.00	3	75.00	1	100.00	0	0.00	0	0.00	0	0.00
040510	LARI	1	100.00	0	0.00	1	100.00	0	0.00	0	0.00	0	0.00	0	0.00
040511	LLUTA	8	100.00	1	12.50	7	87.50	1	100.00	0	0.00	0	0.00	0	0.00
040513	MADRIGAL	8	100.00	0	0.00	8	100.00	0	0.00	0	0.00	0	0.00	0	0.00
040514	SAN ANTONIO DE	19	100.00	1	5.26	18	94.74	1	100.00	0	0.00	0	0.00	0	0.00
040515	SIBAYO	7	100.00	1	14.29	6	85.71	1	100.00	0	0.00	0	0.00	0	0.00
040516	TAPAY	1	100.00	0	0.00	1	100.00	0	0.00	0	0.00	0	0.00	0	0.00
040517	TISCO	25	100.00	0	0.00	25	100.00	0	0.00	0	0.00	0	0.00	0	0.00
040518	TUTI	4	100.00	1	25.00	3	75.00	1	100.00	0	0.00	0	0.00	0	0.00
040519	YANQUE	27	100.00	3	11.11	24	88.89	3	100.00	0	0.00	0	0.00	0	0.00
040520	MAJES	530	100.00	74	13.96	456	86.04	66	89.19	6	8.11	2	2.70	0	0.00
040601	CHUQUIBAMBA	53	100.00	7	13.21	46	86.79	5	71.43	2	28.57	0	0.00	0	0.00
040603	CAYARANI	39	100.00	2	5.13	37	94.87	1	50.00	1	50.00	0	0.00	0	0.00
040604	CHICHAS	4	100.00	0	0.00	4	100.00	0	0.00	0	0.00	0	0.00	0	0.00
040605	IRAY	7	100.00	1	14.29	6	85.71	1	100.00	0	0.00	0	0.00	0	0.00
040606	RIO GRANDE	24	100.00	4	16.67	20	83.33	3	75.00	1	25.00	0	0.00	0	0.00
040607	SALAMANCA	22	100.00	3	13.64	19	86.36	3	100.00	0	0.00	0	0.00	0	0.00
040608	YANAQUIHUA	44	100.00	5	11.36	39	88.64	5	100.00	0	0.00	0	0.00	0	0.00
040701	MOLLENDON	302	100.00	60	19.87	242	80.13	53	88.33	6	10.00	1	1.67	0	0.00
040702	COCACHACRA	107	100.00	26	24.30	81	75.70	22	84.62	3	11.54	1	3.85	0	0.00
040703	DEAN VALDIVIA	44	100.00	5	11.36	39	88.64	4	80.00	1	20.00	0	0.00	0	0.00
040704	ISLAY	34	100.00	11	32.35	23	67.65	9	81.82	2	18.18	0	0.00	0	0.00
040705	MEJIA	10	100.00	2	20.00	8	80.00	1	50.00	0	0.00	0	0.00	1	50.00
040706	PUNTA DE BOMBON	64	100.00	10	15.63	54	84.38	10	100.00	0	0.00	0	0.00	0	0.00
040801	COTAHUASI	47	100.00	5	10.64	42	89.36	4	80.00	1	20.00	0	0.00	0	0.00
040802	ALCA	14	100.00	2	14.29	12	85.71	2	100.00	0	0.00	0	0.00	0	0.00
040803	CHARCANA	1	100.00	0	0.00	1	100.00	0	0.00	0	0.00	0	0.00	0	0.00
040804	HUAYNACOTAS	7	100.00	1	14.29	6	85.71	1	100.00	0	0.00	0	0.00	0	0.00
040805	PAMPAMARCA	27	100.00	2	7.41	25	92.59	1	50.00	1	50.00	0	0.00	0	0.00
040806	PUYCA	31	100.00	2	6.45	29	93.55	1	50.00	1	50.00	0	0.00	0	0.00
040807	QUECHUALLA	5	100.00	2	40.00	3	60.00	1	50.00	0	0.00	1	50.00	0	0.00
040808	SAYLA	1	100.00	0	0.00	1	100.00	0	0.00	0	0.00	0	0.00	0	0.00
040809	TAURIA	4	100.00	0	0.00	4	100.00	0	0.00	0	0.00	0	0.00	0	0.00
040810	TOME PAMPA	15	100.00	2	13.33	13	86.67	2	100.00	0	0.00	0	0.00	0	0.00
040811	TORO	1	100.00	0	0.00	1	100.00	0	0.00	0	0.00	0	0.00	0	0.00
TOTAL GENERAL		16287	100.00	3237	19.87	13050	80.13	2677	82.70	450	13.90	76	2.35	34	1.05

FUENTE: Certificados de Nacimientos registrados en los Concejos de la Región Arequipa.

Estadística e Informática

WCM/NPO